



**PROGRAM HOSPODÁRSKEHO ROZVOJA A SOCIÁLNEHO ROZVOJA OBCE  
GREGOROVCE  
NA ROKY 2021- 2027**



<b>Názov</b>	Program hospodárskeho rozvoja a sociálneho rozvoja obce Gregorovce na roky 2021 – 2027
<b>Územné vymedzenie</b>	Prešovský kraj, Obec Gregorovce
<b>Územný plán obce schválený</b>	Áno
<b>Dátum schválenia PHRSR</b>	30.08.2023
<b>Dátum platnosti</b>	30.08.2023
<b>Verzia</b>	01/2020
<b>Publikovaný verejne</b>	8/2023

## OBSAH

<b>ÚVOD</b> .....	<b>3</b>
<b>1. ANALYTICKÁ ČASŤ</b> .....	<b>7</b>
<b>1.1. Analýza vnútorného prostredia</b> .....	<b>7</b>
<b>1.2 Analýza vonkajšieho prostredia. - STEEP analýza</b> .....	<b>19</b>
<b>1.3 Zhodnotenie súčasného stavu územia - SWOT analýza</b> .....	<b>21</b>
<b>2. STRATEGICKÁ ČASŤ</b> .....	<b>34</b>
• Hierarchia strategických cieľov .....	35
<b>3. PROGRAMOVÁ ČASŤ</b> .....	<b>42</b>
• Tabuľka opatrení, projektov a aktivít podľa oblastí.....	42
<b>4. REALIZAČNÁ ČASŤ</b> .....	<b>66</b>
• Plán hodnotenia a monitorovania PHSR.....	66
<b>5. FINANČNÁ ČASŤ</b> .....	<b>68</b>
• Indikatívny finančný plán PHSR.....	68
<b>6. ZÁVER</b> .....	<b>71</b>

## ÚVOD

Program hospodárskeho rozvoja a sociálneho rozvoja obce (ďalej len PHRSR), je základným a kľúčovým dokumentom obce, ktorý vychádza z poznania situácie a konkrétnych potrieb obyvateľov, podnikateľov, záujmových skupín a ďalších subjektov v území, formuluje svoju predstavu o budúcnosti spolu s činnosťami a projektmi na jej zabezpečenie. Hlavným dôvodom pre vypracovanie Programu hospodárskeho rozvoja a sociálneho rozvoja obce Gregorovce bolo zapojenie a koordinácia jednotlivých subjektov pôsobiach v obci pri rozvoji územia obce, formulovaní spoločných cieľov, plánovaní aktivít a projektov. Tento dokument zároveň vytvára predpoklady na možnosť širšieho zapojenia sa do procesu čerpania prostriedkov z fondov EÚ, z podporných a rozvojových programov v rámci národných zdrojov.

Na základe analýzy hospodárskeho a sociálneho rozvoja obce a jej územia boli stanovené strategické ciele a priority rozvoja, ktoré napĺňajú víziu ďalšieho smerovania rozvoja obce. Program hospodárskeho a sociálneho rozvoja obce predstavuje smer, akým sa obec Gregorovce chce uberať a prostredníctvom navrhnutých opatrení oživiť sociálny, ekonomický a kultúrny rozvoj obce. Pri tvorbe Programu rozvoja obce Gregorovce sa uplatňoval participatívny prístup, čo prinieslo pre samosprávu pohľad a názory občanov, ktorí územie a život v obci poznajú najlepšie.

Program hospodárskeho a sociálneho rozvoja obce poskytuje komplexný pohľad na to, aká obec je a akou by chcela byť. Vízia o smerovaní obce stanovená v PHRSR, vyjadruje ekonomické a sociálne záujmy obce a zároveň je v súlade s prijatými koncepciami štátu, vyššieho územného celku, prípadne rezortnými stratégiami, záujmami ochrany životného prostredia, kultúrneho dedičstva a pod. Tento dokument má zásadný význam pre rozvoj obce a jeho existencia je podmienkou pri získavaní finančných prostriedkov zo štrukturálnych fondov v programovom období 2021 - 2027.

PHRSR obce Gregorovce bol vytvorený spoluprácou hlavných aktérov z územia. Pri začatí procesu spracovania bol zriadený riadiaci tím, tvorený zástupcami obce a externým pracovníkom a pracovnou skupinou. Riadiaci tím bol zodpovedný za koordináciu procesu prípravy a realizácie PHRSR a pozostával z garanta PHRSR (starosta obce), poslanca obecného zastupiteľstva, administratívnej pracovníčky obce a keďže sa príprava PHSR realizovala v spolupráci s externou firmou, členom riadiaceho tímu je aj externý odborník. Pracovná skupina sa skladala zo zástupcov funkčných komunit a predstaviteľov rôznych oblastí verejného života obce – mládež, dôchodcovia, podnikateľský sektor, školstvo a kultúra. Členovia pracovnej skupiny prezentovali svoj pohľad na rozvojové priority obce, ktoré boli premietnuté do pripravovaných aktivít v krátkodobom alebo strednodobom horizonte. Predpokladané obdobie spracovania PHRSR bolo stanovené na 04/2020 až 12/2020. Časový harmonogram umožnil poslancom a obyvateľom aktívne sa zúčastňovať na procese prípravy strategického plánovacieho dokumentu, prípadne koordinovať strategické plánovanie v území s prípravou iných strategických plánovacích dokumentov.

Tabuľka č. 1 Harmonogram spracovania PHRSR obce Gregorovce

Termín	04/2020	05/2020 – 10/2022	11/2022 – 02/2023	03/2023 - 06/2023	07/2023 – 08/2023
Úvod					
Analytická časť					
Strategická časť					
Programová časť					

<b>Realizačná časť</b>					
<b>Finančná časť</b>					
<b>Verejné prerokovanie</b>					
<b>Schválenie PHRSR obecným zastupiteľstvom</b>					

(zdroj: vlastné spracovanie)

Do spracovania PHRSR obce Gregorovce dostali príležitosť vstúpiť všetci obyvatelia obce vrátane podnikateľských subjektov, organizácií a inštitúcií z obce. Obyvatelia ako aj zástupcovia podnikateľských subjektov, organizácií a inštitúcií mali možnosť zapojiť sa do procesu programovania prostredníctvom rozhovorov a pripomienkovania pracovných verzií strategického programu. Tabuľka č. 2 zobrazuje spôsob zapojenia verejnosti do prípravy Programu rozvoja obce. Verejnosť bola informovaná o spracovávaní PHRSR hlavne prostredníctvom webovej stránky obce.

Tabuľka č. 2 Metódy zapojenia verejnosti do prípravy PHRSR

<b>Metóda</b>	<b>Informovanie verejnosti</b>	<b>Získavanie názorov verejnosti</b>	<b>Zohľadnenie názorov verejnosti</b>
<b>Tlačené materiály</b>			
Verejné informačné tabule	x		
Webová stránka obce	x	x	
<b>Využitie existujúcich médií</b>			
Informácie v obecnom rozhlase	x		
Stretnutia	x	x	
<b>Informačné aktivity</b>			
Telefónna informačná linka		x	
<b>Stretnutia</b>			
Využitie miestnych ľudí na získavanie názorov		x	x
Stretnutia s kľúčovými skupinami	x	x	
Návšteva v dotknutom území		x	
<b>Riešenie problémov a metódy na dosiahnutie konsenzu</b>			
Brainstorming		x	x
Rokovania			x
Nezávislí experti poskytujúci poradenské služby		x	x
Práca s expertmi			x
<b>Rozhovory a prieskumy</b>			
Dotazník pre širokú verejnosť	x	x	
Prieskumy verejnej mienky	x	x	
<b>Poradné skupiny</b>			

Pracovné skupiny			x
------------------	--	--	---

(zdroj: vlastné spracovanie)

Program hospodárskeho a sociálneho rozvoja obce Gregorovce na roky 2021-2027 bol vypracovaný v súlade so zákonom č. 539/2008 Z.z. o podpore regionálneho rozvoja a bol predložený obecnému zastupiteľstvu na schválenie.

Tabuľka č. 3 Zámer spracovania PHRSR

<b>Názov dokumentu</b>	Program rozvoja obce Gregorovce na roky 2021 - 2027		
<b>Forma spracovania</b>	Spracovanie PHRSR bude vykonávať obec za pomoci externých odborníkov, v súlade s Metodikou tvorby PHRSR 2020, verzia: 1.0.3 (podľa zákona č. 539/2008 Z.z. o podpore regionálneho rozvoja v znení zákona č. 309/2014 Z.z.)		
<b>Riadenie procesu spracovania</b>	Proces spracovania PHRSR bude manažovaný prostredníctvom riadiaceho tímu, ktorý je zodpovedný za celkovú koordináciu spracovania PHRSR.		
	<b>Riadiaci tím</b>		
	<b>Meno</b>	<b>Funkcia v obci</b>	<b>Činnosť v riadiacom tíme</b>
	Ing. Slavomíra Daráková Matúš Tomko	starosta obce	Koordinátor riadiaceho tímu
		zástupca starostu obce	Člen riadiaceho tímu
		administratívna pracovníčka obce	Člen riadiaceho tímu
	Ing. Dagmar Kubačková Mgr. Bernadeta Baranová Csetöová	externý odborník	Člen riadiaceho tímu za dodávateľa
	Zriadená bude pracovná skupina zo zástupcov obce, ktorá bude zodpovedná za tvorbu obsahovej stránky PHRSR obce		
	Do spracovania PHRSR bude zapojená aj verejnosť, a to formou získavania informácií prostredníctvom dotazníkov/ankiet, komunikácie a stretnutí s obyvateľmi.		
<b>Obdobie spracovania</b>	obdobie spracovania 04/2020 – 8/2023 harmonogram spracovania (samostatný dokument)		
<b>Financovanie spracovania</b>	Rozpočet obce		

(zdroj: vlastné spracovanie)

PHRSR obce je strednodobým rozvojovým dokumentom v zmysle zákona č. 539/2008 Z. z o podpore regionálneho rozvoja v znení neskorších predpisov a je vypracovaný v súlade s cieľmi a prioritami ustanovenými v NSRR, pričom zohľadňuje ciele a priority ustanovené v programe rozvoja VÚC a je vypracovaný podľa záväznej časti územnoplánovacej dokumentácie regiónu a obce.

PHSR obce je spracovaný tak, aby:

- spĺňali požiadavky na tvorbu základných dokumentov podpory regionálneho rozvoja podľa § 5, § 7, § 8 a § 8a zákona č. 539/2008 Z. z o podpore regionálneho rozvoja v znení neskorších predpisov,
- plnil úlohu programovacích dokumentov pre implementáciu EŠIF na regionálnej a subregionálnej úrovni v období 2021-2027,
- bol kľúčovými nástrojmi implementácie a územnej koordinácie napĺňania cieľov Národnej stratégie regionálneho rozvoja a implementácie Národného investičného plánu SR,
- bol nástrojom formulovania a implementácie smart teda inteligentných/rozumných integrovaných rozvojových stratégií regiónov, miest, obcí a ich skupín s využitím inovatívnych prístupov pre efektívnejšie zabezpečenie kvality života občanov,
- bol relevantnými východiskami pre programové rozpočtovanie obce a následný monitoring a hodnotenie v zmysle zákona č. 583/2004 Z. z. o rozpočtových pravidlách územnej samosprávy v znení neskorších predpisov,
- bol nástrojom integrácie verejných politík na úrovni regiónov a obcí a zabezpečenia skutočného zvýšenia kvality života obyvateľov, zlepšenia podnikateľského prostredia a prístupu občanov k rozhodovaniu,
- boli nástrojom efektívneho, aktívneho a vecného zapojenia aktérov regionálneho rozvoja nielen z hľadiska definovania potrieb, priorít, cieľov, stratégií rozvoja obce, skupiny obcí a VÚC, ale aj implementácie, riadenia a monitorovania stratégií,
- podporoval vytváranie systému integrovaného územného manažmentu (integrujúceho sektorové politiky a investičné intervencie verejného sektora), efektívnych štruktúr verejnej správy a služieb verejnosti čo najbližšie k občanovi v polycentrickej sústave obcí a miest,
- bol postavený na vecnom prístupe k riešeniu výziev a problémov rozvoja obcí a regiónov založenom na ich poznaní, objektívnom zhodnotení a hľadaní najefektívnejších a najúčinnějších riešení s využitím najnovších poznatkov, techník a technológií.
- bol užitočným, efektívnym a vecným nástrojom pre potreby orgánov samosprávy.

Tento strategický dokument sa skladá z:

- analytickej časti,
- strategickej časti,
- programovej časti,
- realizačnej časti,
- finančnej časti.

Program hospodárskeho a sociálneho rozvoja obce Gregorovce je dokumentom otvoreným a na základe výsledkov hodnotenia a stavu implementácie jednotlivých aktivít môže byť aktualizovaný a dopĺňaný.

## 1. ANALYTICKÁ ČASŤ

Analytická časť je založená na databáze informácií a ukazovateľov, obsahuje komplexné hodnotenie a analýzu východiskovej situácie obce s väzbami na širšie územie a odhad budúceho vývoja s dôrazom na možné riziká a ohrozenia vo väzbe na existujúce relevantné stratégie a koncepcie a využívanie vnútorného potenciálu územia, jeho limitov a rozvoja územia obce. Predstavuje súčasný stav hospodárskej, sociálnej a ekonomickej stránky, infraštruktúry a životného prostredia. Na základe výsledkov analýzy a uvedomenia si silných a slabých stránok obce s možnosťami využitia príležitostí a eliminácie ohrození, boli stanovené priority rozvoja obce.

### 1.1. ANALÝZA VNÚTORNÉHO PROSTREDIA

Komplexná analýza súčasného stavu územia zostavená na základe informácií získaných z relevantných zdrojov.

#### *Vymedzenie územia*

Obec Gregorovce sa nachádza v Prešovskom kraji v okrese Prešov. Rozlohou je Prešovský kraj druhým najväčším krajom SR (18,3 % územia) s prevládajúcimi malými obcami, členitým reliéfom a bohatým nerastným bohatstvom. Väčšina územia kraja je hornatou krajinou s bohatou a špecifickou kultúrnou – historickou tradíciou a rekreačným potenciálom. Hornatosť kraja je však zároveň nevýhodou, a to najmä z pohľadu medzinárodných aj vnútroštátnych dopravných – komunikačných väzieb. Susedí s Košickým, Banskobystrickým a Žilinským krajom. Katastrálne územie obce má nepravidelný tvar, pretiahnutý v smere západ – východ, pričom vzdušná vzdialenosť medzi dvomi najvzdialenejšími bodmi katastra je 5,57 km, čo pri danej ploche katastra svedčí o jeho stredne veľkej excentricite. Najvyššiu nadmorskú výšku územia má hora Lysá stráž – 696 m n.m., najmenšiu nadmorskú výšku má miesto, kde potok Dzikov opúšťa územie katastra – 280 m n. m. Výškový rozdiel najvyššieho a najnižšieho bodu územia je 416 m. Nadmorská výška stredu obce je 326 m. n. m. Obec Gregorovce je hraničnou obcou okresu Prešov. Na východe hraničí s obcami Terňa a Fintice a na juhu s mestom Veľký Šariš, všetky vyššie uvedené sídla patria administratívne do okresu Prešov. Na západe hraničí obec Gregorovce s obcou Šarišské Michaľany a na severe s obcami Uzovce a Hubošovce, ktoré patria do okresu Sabinov. Obec Gregorovce je členom Miestnej akčnej skupiny STRÁŽE.

Obec Gregorovce leží v severovýchodnej časti Šarišskej vrchoviny, v údolí potoka Dzikov, vo výške okolo 320 m n. m.. Od krajského mesta Prešov je vzdialená 12 km a od mesta Veľký Šariš 4 km. Krajské mesto Prešov, metropola regiónu Šariš, je tretie najväčšie mesto na Slovensku a patrí k dôležitým hospodárskym centram východného Slovenska. Je najstarším kráľovským mestom na Slovensku a je centrom historického regiónu Šariš. Obyvatelia obce Gregorovce, predovšetkým mladšej a strednej generácie sú úzko prepojení s mestským spôsobom života. Prešov je miesto ich školy, práce, kultúrnych aj voľnočasových aktivít. No zároveň dokážu využívať aj služby obce a okolitej prírody


Obrázok č. 1 Situačná mapa obce



(zdroj:

www.google.com)

Tabuľka č. 4 Základné informácie o obci

Erb obce	
Okres	Prešov
Kraj	Prešovský
Prvá písomná zmienka o obci	1248
Nadmorská výška obce	320 m n. m.
Celková výmera územia obce	990,3 ha
Počet obyvateľov k 31.12.2019	867
Hustota obyvateľstva na km <sup>2</sup> k 31.12.2019	87,6

(zdroj: vlastné spracovanie)



## ***História obce***

Z dávnej minulosti sa na území obce nachádzalo neolitické sídlisko s bukovohorskou kultúrou, neskôr lengyelská kultúra z doby halštatský a rímskej.

Prvý krát sa obec spomína ako Gregorfalva v listine z roku 1248 medzi desiatimi osadami, ktoré boli oslobodené od platenia desiatkov, a ktorej si 3/4 od miestnych farníkov v tomto roku privlastnil kráľ Belo IV. ako súčasť príjmov jeho panstva. Predtým patrila jágorskému biskupovi a zvyšná 1/4 desiatku naďalej ostala miestnemu farárovi.

Základom názvu obce je meno Gregor, ktorý bol prvým zemianskym vlastníkom vznikajúcej dediny začiatkom 13. storočia. Gregorovi patrila dedina len krátko, pretože v už spomínanom roku 1248 pripadla kráľovi. Roku 1278 ju daroval kráľ Ladislav IV. Petrovi a Alexandrovi, synom Michala de Myskouch, za pomoc v boji proti českému kráľovi Přemyslovi Otakarovi II., ktorí sa tu usadili. V neskorších storočiach patrila viacerým rodinám (Gergelyaky, Usz, Péchy). Počas 14. – 16. storočia patrila dedina miestnym zemanom a v 16. storočí mestu Prešov.

V roku 1567 hospodáril v obci 19 domácností, v roku 1600 základ sídliska tvorilo 26 obývaných poddanských domov, pričom tu bola aj kúria zemanov, kostol, škola a fara evanjelickej cirkvi augburského vyznania. V roku 1784 mala obec už 70 domov a žilo v nich 84 rodín. Mala 454 obyvateľov, 84 ženatých mužov a 129 slobodných. Eviduje sa jeden šľachtic, jeden mešťan, 26 sedliakov, 68 želiarov. V 18. storočí, presne v roku 1739 dedina vyhorela.

Obec sa v minulosti označovala ako "skupinová cestná dedina", kde boli štíhle domy orientované štítlami na ulicu. Prevažná časť zástavby bola murovaná. Súčasťou obce bol murovaný deputátnický dom s veľkým spoločným pitvorom, samostatnými ohniskami a sporákmi. Budova patrila panstvu, ubytovanie sa pridelovalo len na panstve zamestnaným rodinám. V obci bola hrobka, postavená v rokoch 1831-1834, ktorá sa nachádzala na konci miestneho parku a ktorá bola postavená v klasicistickom štýle. Bola to menšia pozdĺžna budova s dvoma silnými stĺpmi, medzi ktorými sa nachádzajú železné mrežové dvere s klasicistickým vencom a iniciálkami. V súčasnosti je na jej mieste rodinný dom.

Rovnako v 1. polovici 19. storočia bola postavená jednopodlažná blokovaná dvojtraktová budova, ktorá slúžila ako kúria, v nedávnej minulosti aj ako Miestny národný výbor (Obecný úrad).

Po roku 1884 boli zrušené poddanské povinnosti, a tak sa v obci vytvorili samostatné sedliacke hospodárstva (obyvateľstvo bolo väčšinou zamerané na poľnohospodárstvo). V roku 1902 bol v Gregorovicach poštový úrad, počet obyvateľov bol 533, rozloha chotára 1599 kat. jutár a počet domov 78. Obec patrila pod telegrafnú stanicu Veľký Šariš, notárky a matričný úrad Giraltovce, okresný súd Prešov a žandársku stanicu Sabinov.

Roku 1914 vypukla I. svetová vojna. Hlad a bieda vojnových rokov poznačili aj životy ľudí v obci. Mobilizácia mužov, rekvirácia obilia, koní a ostatného statku sa podpísali pod postupné ožobračovanie obyvateľstva. V čase hospodárskej krízy (20.-roky) sa len niekoľko občanov vysťahovalo do zahraničia. Obdobie II. svetovej vojny zasahuje do života obyvateľov len nepriamo. Nervozita medzi obyvateľmi stúpala len vtedy, keď sa front približoval do oblasti Prešova. V septembri 1944 sa v chotári objavili prví partizáni. Deň 19. január 1945 je v dejinách obce vyhradený ako "deň oslobodenia" Červenou armádou.

V nasledujúcom období sa pri moci etabluje komunistický režim. Už roku 1929 bola v obci založená organizácia KSČ a v roku 1953 bolo počas kolektivizácie založené JRD. Rozmach priemyselných závodov dokladov rok 1973, keď bola zriadená na urbárskom pozemku severne nad obcou mimo intravilánu prevádzkareň výrobného družstva "Novodob", ktorá mala riešiť ženskú zamestnanosť obce aj príľahlých obcí. Spočiatku bola orientovaná na výkup surových zvieracích kožušín, no po čase sa závod pretransformoval na výrobu hračiek.

Po roku 1989 dopadli na obyvateľov obce horšie časy. Obyvatelia obce sa museli prispôsobiť novo nastupujúcej dobe. Výhodou obce bola relatívne malá vzdialenosť od druhého najväčšieho mesta východu, Prešova.

Na prelome 90. rokov bol presťahovaný Miestny národný výbor, transformujúci sa na Obecný úrad, do budovy školy.

Dominantou obce je kostol Narodenia Panny Márie (katolícky) postavený v rokoch 1774 – 1775. Kostol bol obnovený roku 1862 a posledné najradikálnejšie zmeny sa udiali v roku 2001, kedy bola celá stavba kostola zbúraná, okrem zvonice, a vystavaný nový širší kostol.

Názvy obce:

1248 – Gregorfalva

1278 – Geregurfelde

1340 – Gergellaca

1920 – Gergel'ak, maďarský Gergelylyka

1948 – Gregorovce

### ***Prírodné pomery***

Územie Gregoroviec sa nachádza na rozhraní Košickej kotliny a k nej severne priliehajúcich pohorí Spišsko-šarišské medzihorie a Beskydské predhorie. Obec sa rozprestiera medzi Šarišským hradným vrchom a Kapušianskym, ktoré pred sťahovaním národov malo názov „Klinika“, v údolí potoka Dzikov v nadmorskej výške okolo 320 m n. m. Geomorfologické celky, ktoré zasahujú do katastra obce, patria do flyšového pásma a Vnútrokarpatského paleogénu (Vonkajšie západné Tatry). Obec spadá do vonkajšieho flyšového príkrovu, takzvaný Dukliansko – bukovský flyš.

V najväčšom počte sa tu vyskytujú pieskovce a vápenité ílovce. Nájde sa tu aj ryolity a ryodacity, ktorých výskyt súvisí aj so vzdialenejším pohorím Slánske vrchy a hradným kopcom Kapušianskeho hradu, ktoré sú sopečného pôvodu. Okolie Stráže ako aj kopec sám je tvorený najmä andezitmi starovulkánov sarmatského a spodnopánónskeho veku. V údolí Dzikova sa nachádzajú lužné pôdy, na svahoch hnedé pôdy hlinitého až ílovito-hlinitého charakteru.

Územie patrí do mierne teplej klimatickej oblasti s chladnou zimou. Priemerný ročný úhrn zrážok je 600-800 mm.

V blízkom okolí obce Gregorovce sú známe archeologické lokality dokladujúce osídlenie od najstarších vývojových etáp do stredoveku. Intenzívne osídlenie v mladšej dobe bronzovej je doložené v Terňa, na kopci Lysá Stráž. Záchranným výskumom sa potvrdilo osídlenie v dobe bronzovej aj na kopci Stráž Košická, v katastri obce Záhradné. V obci Záhradné je doložená aj doba rímska, doložené je tu aj osídlenie v slovanskom období, v podstate do 9. storočia.

Gregorovce ležia v regióne s veľkou koncentráciou archeologických nálezísk. Z katastra obce sú dosiaľ evidované tieto archeologické náleziská:

- V polohe Veľký Handáš, Pusté Pole – pod bývalým letiskom sa nachádza výšinné sídlisko z mladšej doby bronzovej až staršej doby železnej, nadväzujúce na sídlisko pod Lysou Strážou v katastri Terňa.
- Poloha Pachmaľ – lokalizovaná zaniknutá stredoveká obec. Z oráčiny sa prieskumom oblasti nachádzajúcej juhovýchodne od Gregoroviec, na mieste zaniknutej usadlosti, spomínanej ako Bruchekmal, possessio, získalo niekoľko zlomkov keramiky z 15.-16. storočia.
- Poloha južne od intravilánu obce, nazývaná Tanarok, Kúty – sídlisko z mladšej doby kamennej (lineárna keramika, bukovohorská kultúra), neskorej doby kamennej (badenská kultúra), popolnicové pohrebisko z doby bronzovej, doby rímskej a stredoveku.
- Severne od cesty Veľký Šariš – Šarišské Michaľany a západne od miestnej cesty vedúcej do Gregoroviec, poloha Lány – Dĺžiny – Modoroš – bolo nájdené sídlisko z mladšej doby kamennej (bukovohorská kultúra), neskorej doby kamennej (badenská kultúra), mladšej doby bronzovej, doby rímskej a vrcholného stredoveku, ojedinelé nálezy z paleolitu a novoveku.

- Východne od Gregoroviec, južne od Terne bola zaniknutá stredoveká obec Steflaka. Bližšie nelokalizované nálezy potvrdzujú existenciu stredovej obce Sedrakfelde (Uzdomba).

V katastri obce Gregorovce prevládajú hnedé lesné hnedozemné, hnedozemné oglejené a nivné pôdy.

Tabuľka č. 5 znázorňuje štruktúru pôdy v obci Gregorovce a jej zmeny od roku 2015 do 2019.

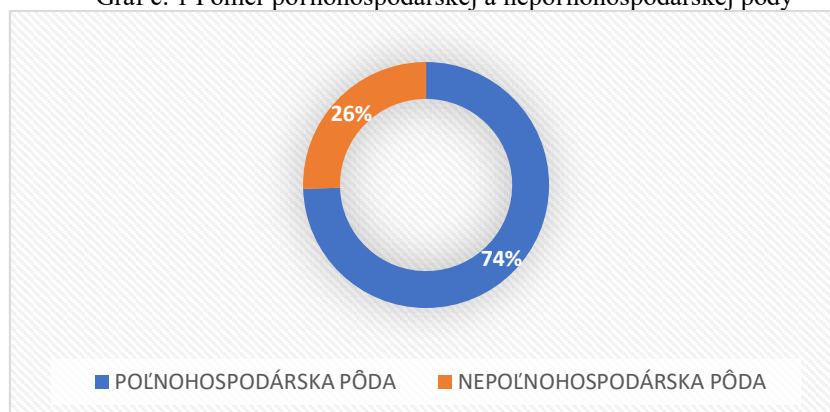
Tabuľka č. 5 Štruktúra pôdy v obci Gregorovce

DRUHY PÔDY	Výmera v ha				
	2019	2018	2017	2016	2015
POĽNOHOSPODÁRSKA PÔDA	737,54	737,66	737,74	738,06	738,15
ORNÁ PÔDA	453,78	453,84	453,86	454,09	454,15
ZÁHRADY	23,34	23,37	23,39	23,47	23,50
TRVALÉ TRÁVNE PORASTY	257,55	257,59	257,61	257,62	257,62
NEPOĽNOHOSPODÁRSKA PÔDA	252,49	252,37	252,29	251,97	251,88
LESNÉ POZEMKY	169,64	169,64	169,64	169,64	169,64
ZASTAVANÉ PLOCHY	35,46	35,22	35,04	34,94	34,91
VODNÉ PLOCHY	17,64	17,64	17,64	17,64	17,64
OSTATÉ PLOCHY	29,74	29,86	29,96	29,75	29,69
SPOLU VÝMERA PÔDY	990,03	990,03	990,03	990,03	990,03

(zdroj: [www.statistics.sk](http://www.statistics.sk))

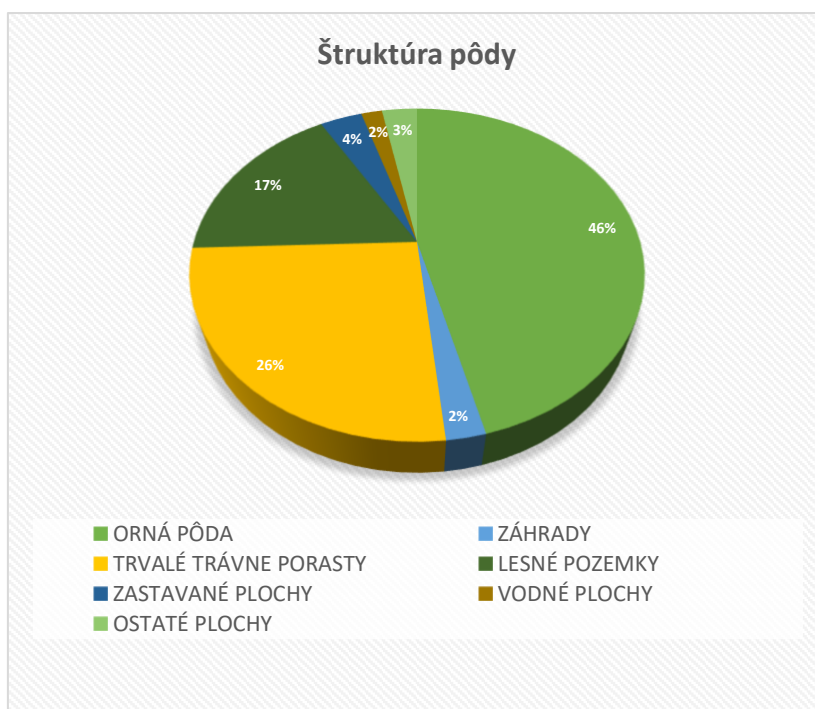
V roku 2019 z celkovej výmery pôdy 990,03 ha predstavovalo 74% poľnohospodárskej a 26% nepoľnohospodárskej pôdy. Grafy č. 1 a 2 znázorňujú štruktúru pôdy v katastri obce.

Graf č. 1 Pomer poľnohospodárskej a nepoľnohospodárskej pôdy



(zdroj: [www.statistics.sk](http://www.statistics.sk))

Graf č. 2 Štruktúra pôdy



(zdroj: [www.statistics.sk](http://www.statistics.sk))

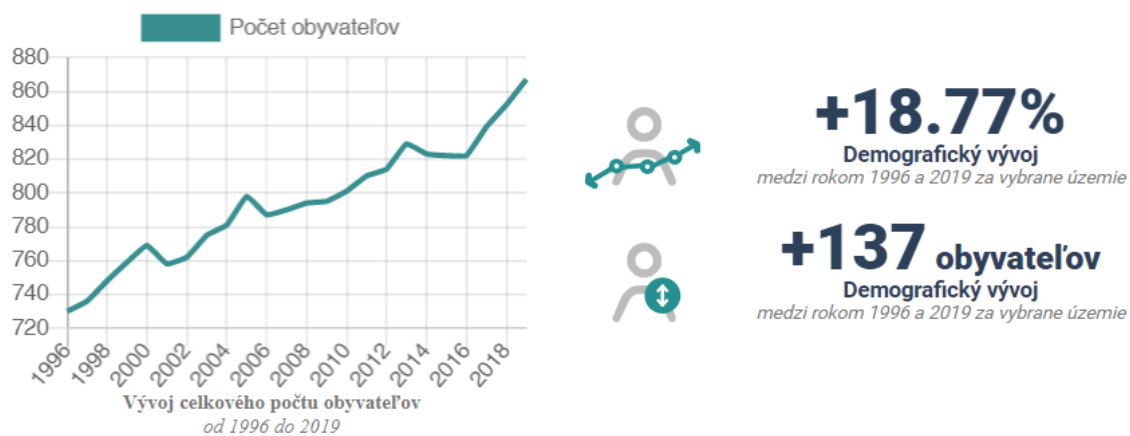
### Sociálno-ekonomická oblasť

#### Obyvateľstvo

Vývoj počtu obyvateľov od roku 1996 dokumentuje graf č. 3.. Od roku 1996 vzrástol počet obyvateľov obce Gregorovce o 18,77%, čo predstavuje prírastok o 137 obyvateľov.

Graf č. 3 Vývoj celkového počtu obyvateľov

## Gregorovce



(zdroj: <https://geopresovregion.sk/>)

Tabuľka č. 6 ukazuje vývoj počtu obyvateľov za posledných 5 rokov podľa pohlavia. Zachytáva aj počty narodených, zomretých, prirodzený prírastok/úbytok obyvateľstva, migračné saldo či celkový prírastok/ úbytok obyvateľstva.

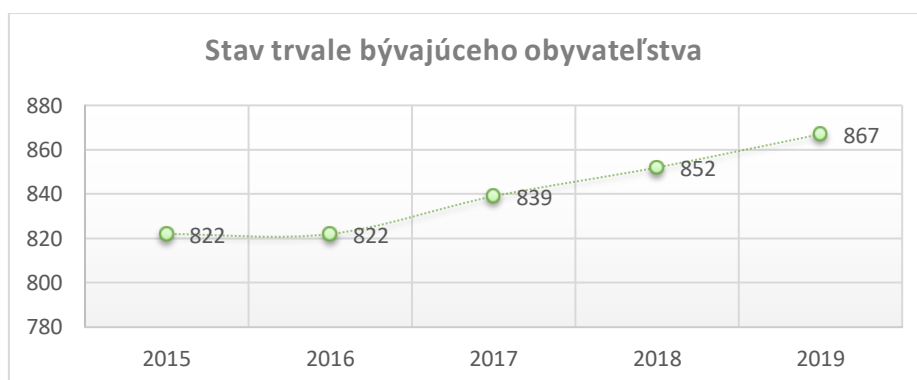
Tabuľka č. 6 Vývoj počtu obyvateľov za roky 2015 - 2019

Stav k 31.12	2015			2016			2017			2018			2019		
	Spolu	Muži	Ženy	Spolu	Muži	Ženy	Spolu	Muži	Ženy	Spolu	Muži	Ženy	Spolu	Muži	Ženy
Stav trvale bývajúceho obyvateľstva	822	398	424	822	398	424	839	402	437	852	414	438	867	425	442
Narodení	9	3	6	7	4	3	9	4	5	4	2	2	6	3	3
Zomretí	6	3	3	9	5	4	7	3	4	11	3	8	6	1	5
Prírodný prírastok obyvateľstva	3	0	3	-2	-1	-1	2	1	1	-7	-1	-6	0	2	-2
Prisťahovaní na trvalý pobyt	6	1	5	19	7	12	28	10	18	25	15	10	29	15	14
Vysťahovaní z trvalého pobytu	10	5	5	17	6	11	13	7	6	5	2	3	14	6	8
Migračné saldo	-4	-4	0	2	1	1	15	3	12	20	13	7	15	9	6
Celkový prírastok obyvateľstva	-1	-4	3	0	0	0	17	4	13	13	12	1	15	11	4
Živonarodení	9	3	6	7	4	3	9	4	5	4	2	2	6	3	3

(zdroj: [www.statistics.sk](http://www.statistics.sk))

Graf č. 4 ukazuje vývoj počtu obyvateľov za posledných 5 rokov. Od roku 2015 sa zvýšil počet obyvateľov o 5,47%, resp. o 45 obyvateľov. Tento rastúci trend počtu obyvateľov je dlhotrvajúci a podobný vývoj sa predpokladá aj v ďalších rokoch.

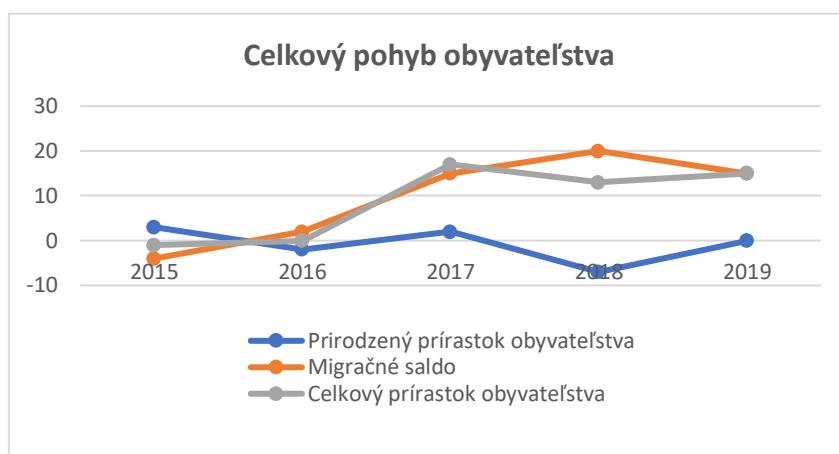
Graf č. 4 Vývoj počtu obyvateľov za obdobie rokov 2015 – 2019



(zdroj: [www.statistics.sk](http://www.statistics.sk))

Graf č. 5 ukazuje aký bol celkový pohyb obyvateľstva, a to prirodzený prírastok obyvateľstva, migračné saldo a celkový prírastok obyvateľstva za roky 2015 až 2019. Prirodzený prírastok nie je lineárny, ale má oscilujúcu tendenciu. Priemerný ročný prirodzený prírastok za obdobie rokov 2015 -2019 bol nulový. Migračné saldo vyjadruje rozdiel medzi počtom vystaňovaných a počtom prisťahovaných obyvateľov s trvalým pobytom v obci. Mechanický prírastok obyvateľov od roku 2015 má rastúcu tendenciu. Priemerné ročné migračné saldo je 10 obyvateľov. Celkový prírastok obyvateľov ukazuje na priaznivý demografický vývoj obce Gregorovce. Priemerný celkový prírastok obyvateľov za posledných päť rokov obce Gregorovce dosahuje z hľadiska rozvoja obce pozitívnu hodnotu 9 obyvateľov. Výraznejší nárast celkového prírastku obyvateľov bol zaznamenaný od roku 2017, kedy za posledné tri roky priemerný celkový prírastok obyvateľov bol 15. Ak by hodnota celkového prírastku zostala v nasledujúcich rokoch nezmenená, v roku 2027 by mala obec Gregorovce o 120 obyvateľov viac, t. j. 987 obyvateľov.

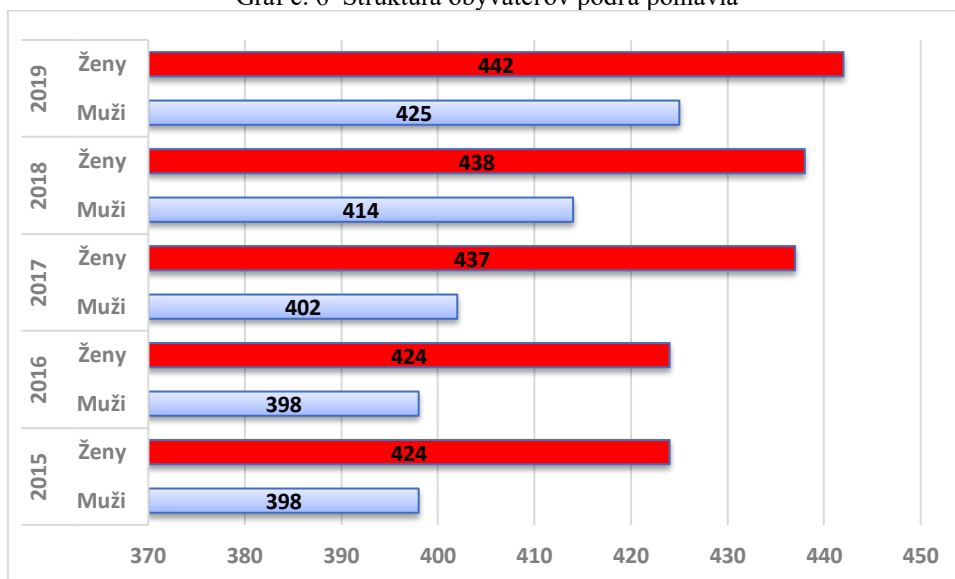
Graf č. 5 Celkový pohyb obyvateľstva za obdobie rokov 2015 - 2019



(zdroj: [www.statistics.sk](http://www.statistics.sk))

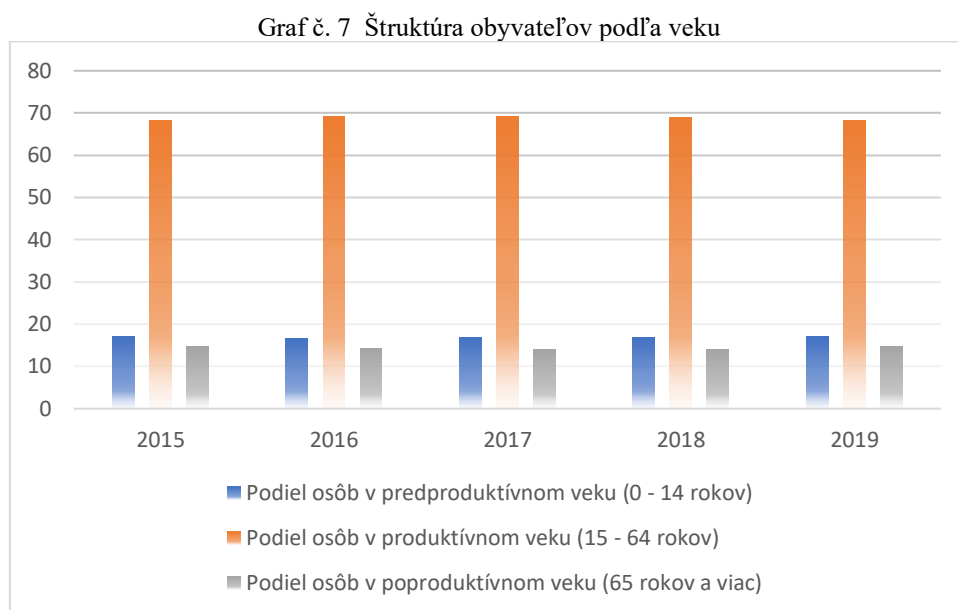
Štruktúra obyvateľstva podľa pohlavia je zobrazená v grafe č. 6. Pomer počtu žien bol v každom roku väčší ako počet mužov, avšak jedná sa len o rozdiel v priemere 3%.

Graf č. 6 Štruktúra obyvateľov podľa pohlavia



(zdroj: [www.statistics.sk](http://www.statistics.sk))

Graf č. 7 zobrazuje štruktúru obyvateľov podľa veku. V obci žijú prevažne obyvatelia v produktívnom veku, t. j. 68% obyvateľov je vo veku 15 - 64 rokov. Obyvatelia vo veku 0 – 14 rokov predstavujú 17% obyvateľov a obyvatelia nad 65 rokov 15% obyvateľov. Priemerný vek obyvateľov je 39 rokov.



(zdroj: [www.statistics.sk](http://www.statistics.sk))

Podľa štatistík o štruktúre obyvateľstva z posledného SODB v roku 2011 najväčší percentuálny podiel obyvateľov má ukončené úplné stredné odborné vzdelanie s maturitou. Je teda možné dedukovať, že väčšina vzdelaných obyvateľov má odborné vedomosti a zručnosti. V roku 2011 žilo v obci 372 ekonomicky aktívnych obyvateľov z celkového počtu 806, t. j. 38%. 82% obyvateľov sa hlásilo k rímskokatolíckemu vierovyznaniu, 7% k evanjelickému a 2% obyvateľov sa hlásilo k iným vierovyznaniam, a to gréckokatolíckemu, pravoslávnenému a reformovanej kresťanskej cirkvi. 98% obyvateľov sa prihlásilo k slovenskej národnosti, 3 obyvatelia sa prihlásili k ukrajinskej, 2 k ruskej a 1 k rusínskej národnosti.

#### Podnikateľská sektor

V obci pôsobí niekoľko podnikateľských subjektov, a to poľnohospodársky podnik, výrobné podniky a podniky služieb. Niektoré subjekty nemajú v obci svoje sídlo len prevádzku, V obci nie je dostatočné pokrytie služieb pre občanov či už ide o ubytovacie zariadenie, lekáreň či služby ako kaderníctvo, holičstvo, kozmetika a pod.

Názov	Sídlo	Prevádzka	Predmet podnikania
Novavia s. r. o.	Šoltésovej 3,080 01 Prešov	Gregorovce	výroba produktov zo sklolaminátu, polypropylénu a uhlíkového vlákna
S-Floor s. r. o.	Hubošovce 40, 082 66 Hubošovce	Gregorovce	Betónové podlahy a spevnené plochy
TREND HOLZ - thz, s.r.o.	Bajkalská 17 080 01 Prešov	Gregorovce	spracovanie dreva – píla
PROHELM, spol. s r.o.	Sibírska 39, 080 01 Prešov	Gregorovce	výroba a predaj ochranných pracovných pomôcok
Marián Molčan, s.r.o.	Gregorovce 236, 082 66 Uzovce	Gregorovce	Zemné práce

Marián Molčan	Gregorovce 2, 082 66 Uzovce		výkon povolania prevádzkovateľa nákladnej cestnej dopravy
Jednota - COOP, s.d.	Bajkalská 25, 827 18 Bratislava	Predajňa Gregorovce	maloobchodná predajňa
Matúš Baldovič	Gregorovce 87, 082 66 Uzovce	Prima-bar Gregorovce	pohostinstvo, Sprostredkovanie obchodu s rozličným tovarom
Denisa Verešová	Gregorovce 87, 082 66 Uzovce	COMBO Pizza Gregorovce	Pohostinská činnosť a výroba hotových jedál určených na priamu spotrebuje
SLADKÝ SEN - cukrárenská výroba, s. r. o.	Gregorovce 27, 082 66 Uzovce	Gregorovce	cukrárenská výroba
Elektroplast, v.d.	Jarková 89, Prešov 08001	Gregorovce	výroba produktov z plastu
GolodžejM s. r. o.	Gregorovce 75, 082 66 Uzovce		Uskutočňovanie stavieb a ich zmien
GREGORIA s.r.o.	Gregorovce 85, 082 66 Uzovce		aranžérske práce, výroba a predaj čečinových výrobkov
K & H Management, spol. s r.o.	Gregorovce 80, 082 66 Uzovce		prevádzkovanie cestovnej kancelárie, maloobchod a veľkoobchod
KOVMARK M+M, s. r. o.	Gregorovce 247, 082 66 Uzovce		výroba jednoduchých výrobkov z kovu
KOVMARK, s.r.o.	Gregorovce 87, 082 66 Uzovce		inžinierska činnosť v stavebníctve (mimo vybraných činností vo výstavbe)
NOVÁ VÝSTAVBA, s.r.o.	Gregorovce 235, 082 66 Uzovce		vykonávanie inžinierskych, bytových a občianskych stavieb
Poľnohospodárske družstvo "Stráž"	Gregorovce , 082 66 Uzovce		poľnohospodárska výroba vrátane predaja nespracovaných poľnohospodárskych výrobkov
Sekretárky SK, s. r. o.	Gregorovce 212, 082 66 Uzovce		Administratívne služby
SKOL, s.r.o.	Gregorovce 83, 082 66 Uzovce		spostredkovateľská činnosť v oblasti obchodu, služieb a stavebníctva
Vulkan, s.r.o.	Gregorovce 283, 082 66 Uzovce		Vodoinštalatérsvo a kúrenárstvo

### **Občianska vybavenosť**

#### Dopravná infraštruktúra

Obec Gregorovce leží na ceste III/5432, ktorá tvorí spojnicu ciest I/68 a II/545 . V severnej časti katastrálneho územia obce odbočuje z cesty III/5432 cesta III/5436 ,rázcestie Hubošovce –Orkucany. Cesta III/5432 sa na cestu I/68 napája vo vzdialenosti cca 0,9 km juhozápadne od okraja zastavaného územia obce a na cestu II/545 v obci Demjata vzdialenej cca 14. km severovýchodne od obce. Gregorovce sú na krajské mesto Prešov napojené prostredníctvom cesty III/5432 a cesty I/68 v dĺžke cca 8 km.

Miestne obslužné a prístupové komunikácie vo východnej časti sídla majú vyhovujúce šírkové parametre a dobrý technický stav avšak chýbajú na nich koncové obrátky. Ostatné miestne komunikácie sú širko poddimenzované , so šírkou 2,5 – 6,0 m. s čiastočne dobrým technickým stavom . Lokality, kde sa realizuje nová výstavba majú v súčasnosti zriadené iba provízorne prístupové komunikácie , väčšinou slepé bez obrátok.

Existujúce miestne komunikácie a chodníky je potrebné zrekonštruovať a dobudovať ich do nových častí obce. Taktiež je potrebné dobudovať parkovacie miesta, priechody pre chodcov, autobusové zastávky. Dĺžka jestvujúcich vyasfaltovaných miestnych komunikácií je 2,8 km podľa ÚP navrhujeme rozšíriť miestne



komunikácie o dĺžku ďalších 5,5km. Jestvujúcich chodníkov v obci je 3,7km, podľa ÚP navrhujeme rozšíriť sieť chodníkov o ďalších 6km.

V obci sa nachádzajú jednostranné aj obojstranné chodníky pozdĺž cesty III. triedy a pozdĺž niektorých obslužných komunikácií v šírke 1,5-2,0 m. Ďalšie chodníky sa nachádzajú pri objektoch občianskeho vybavenia, kde sú vytvorené aj väčšie pešie rozptylové plochy. Stav chodníkov je neuspokojaci, je nevyhnutná ich rekonštrukcia ako aj ich dobudovanie v novovzniknutých oblastiach.

Hlavným dopravným systémom v obci je autobusová doprava, ktorá zabezpečuje prepravu obyvateľov medzi krajským a okresným mestom. Autobusovú dopravu v obci Gregorovce zabezpečuje SAD Prešov. V intraviláne obce sa nachádzajú 2 obojstranné zástavky na ceste III/5432 a jedna obojstranná zástávka na ceste III/5436 v lokalite Pusté pole mimo intravilánu. Zastávky nemajú samostatný zastávkový pruh. Zastávky v intraviláne nie sú vybavené ani čakacím prístreškom. Zastávka v lokalite Pusté pole je vybavená jedným čakacím prístreškom. Na ceste I/68, rázcestie Gregorovce je zriadená obojstranná autobusová zastávka so zastávkovými pruhmi, na jednej strane opatrená čakacím prístreškom. Poloha tejto zastávky umožňuje obyvateľom obce využívať aj diaľkové linky rôznych dopravných spoločností. Obyvatelia ju využívajú najmä na dopravu do zamestnania a školy. Vzhľadom na rastúci počet obyvateľov v obci, by bolo v budúcnosti vhodné posilniť spoje do okresného mesta Sabinov a krajského mesta Prešov. Obcou nevedie železničná trať. Najbližšia železničná stanica je vzdialená približne 5 km od obce v meste Veľký Šariš. Počet autobusových zastávok v katastri obce je 8 ks z toho iba 2 ks sú klasické plechové budy ktoré potrebujú rekonštrukciu a ostatných 6 ks je potrebné vybudovať nakoľko sú to len zastávky bez prekrytia resp. bez budy. V obci nie sú momentálne vybudované cyklistické trasy. Je potrebné dobudovať cyklochodník.

#### Technická infraštruktúra

Komplexne vybudovaná technická infraštruktúra je významným rozvojovým faktorom v každom sídle, pretože vytvára podmienky pre rozvoj podnikania i pre kvalitu života jej obyvateľov.

**Kanalizácia.** Obec nemá vybudovanú verejnú kanalizáciu odpadových vôd. Obyvatelia obce majú vlastné žumpy, vzhľadom na ich technický stav v mnohých prípadoch dochádza k ich presakovaniu do podzemných vôd a tiež dochádza k nelagálnemu vypúšťaniu do vodných tokov. Obec nie je napojená a ani nemá vybudovanú ČOV. Obec má čiastočne zrealizovanú dažďovú kanalizáciu. Dĺžka dažďovej kanalizácie je 3,4 km.

**Vodovod.** Obec je zásobovaná pitnou vodou z Prešovského skupinového vodovodu, ktorý je súčasťou Východoslovenskej vodárenskej spoločnosti so sídlom v Košiciach. Obec má vybudovaný verejný vodovod, avšak vodovod si vyžaduje rekonštrukciu a predovšetkým pokrytie vodovodom nie je dostatočujúce. Je nevyhnutné na vodovod napojiť aj novovybudované oblasti. Dĺžka vodovodu - jestvujúci 1,0968 km, treba dostavať 4,9 km do jestvujúcich aj novonavrhovaných oblastí.

**Plynofikácia.** Obec je plynofikovaná STL rozvodmi plynu. Celkovo je v obci 5000 m plynového rozvodu. Plynová prípojka má v obci zavedených 197 rodinných domov.

**Energetické siete.** Elektrické sekundárna NN sieť je v obci vzdušná v dĺžke 6200 m, napojená z VN sústavy do 4 trafostaníc umiestnených v obci. Celkový príkon elektrickej energie do obce je dostatočným pre potreby obyvateľov i súčasného hospodárskeho rozvoja. Elektrické siete a príkon elektrickej energie nebude obmedzujúcim faktorom rozvoja ani do budúcnosti. V obci je 61 lúčkových verejných osvetlení, ktoré je v prevádzke od zotmenia do úsvitu počas celej noci. Sieť je rozdelená do dvoch čiastkových sietí, z ktorých každá má vlastný regulátor. Verejné osvetlenie je zastaralé, energeticky náročné, nepokrýva všetky oblasti v obci a v blízkej budúcnosti je nevyhnutná rekonštrukcia a dobudovanie verejných osvetlení.

**Telekomunikácie.** Telekomunikačná sieť je vzdušná a káblová. Obec je napojená na digitálnu telefónnu ústredňu vo Veľkom Šariši. Celé územie obce pokrývajú všetci mobilní operátori. V obci nie je verejne dostupný internet. Internet je dostupný prostredníctvom ORANGE na úrovni signálu EDGE a GPRS. V obci je obecný rozhlas, ktorý sa využíva na informovanie občanov obce. Vzhľadom na vybudovanie nových oblastí jeho pokrytie je nedostačujúce a bude nevyhnutná rekonštrukcia.

**Odpadové hospodárstvo.** Zber a odvoz komunálneho odpadu z domácností, a prevádzok sa prevádza do 110 litrových, resp. 1100 lit. smetných nádob. Separovaný zber druhotných surovín (sklo, papier, plasty) sa uskutočňuje do plastových vriec farebne označených Vývoz uskutočňuje podľa harmonogramu zmluvná organizácia – Mária Pedersen a.s. Trenčín, stredisko Sabinov. Zber objemného odpadu sa na území obce vykonáva 2x ročne. do 2 kontajnerov vo vlastníctve OcÚ. Zber a odvoz nebezpečného odpadu zabezpečuje tiež firma Mária Pedersen a.s. Trenčín. Zber a zneškodňovanie odpadov zo žump a septikov sa na území obce uplatňuje objednávkovým systémom prostredníctvom oprávnených organizácií do ČOV Veľký Šariš a ČOV Šarišské Michalany. Obec nemá zriadené obecné kompostovisko ani zberný dvor. Biologicky rozložiteľný odpad si domácnosti kompostujú vo vlastnej réžii. Likvidácia ostatných druhov odpadov sa uskutočňuje individuálne vývozom do zberných surovín resp k oprávneným zberným organizáciám.

### Sociálna infraštruktúra

**Bytový fond.** Bytový fond obce v roku 2019 tvorilo 159 rodinných domov a 3 bytov. Z celkového domového fondu bolo 111 trvalo obývaných a 48 neobývaných domov. Rozostavané sú v súčasnosti 2 rodinné domy a 0 bytový dom. Na rekreáciu sa využíva 46 domov. Obec plánuje výstavbu bytových domov a obytných zón.

**Školstvo.** V obci sa nachádza materská a základná škola.

Materská škola má 24 žiakov v 1 triede. MŠ sa nachádza v spoločnej budove s obecným úradom. Momentálne priestory MŠ nie sú vyhovujúce, nakoľko nezabezpečujú dostatočnú priestorovú plochu určenú na dieťa. Z tohto dôvodu nie je dostatočný počet miest pre všetky deti predškolského veku z obce. Rodičia musia vozit' detí do predškolských zariadení v Prešove alebo Sabinove, pričom miesta v týchto zariadeniach sú taktiež plne obsadené a rodičia sú odkázaní aj na služby súkromných zariadení. Obec plánuje výstavbu novej MŠ z dôvodu jej nedostatočnej kapacity.

Základná škola poskytuje vzdelávanie 16 žiakom 1. stupňa (1. až 4. ročník) v 1 triede. Súčasťou základnej školy je aj Školský klub. Budova školy je v súčasnosti v nevyhovujúcom stave, bude vyžadovať rekonštrukciu. A modernizáciu. Obec uvažuje aj o stavbe novej budove základnej školy školy. Vzdelávanie žiakov 2. stupňa je zabezpečené v Terňi, res. Prešove. V obci sa nachádza obecná knižnica s názvom Knižnica na Štoku, ktorá je registrovaná na Ministerstve kultúry Slovenskej republiky od 15.01.2020.

**Šport.** Od roku 1959 pôsobí v obci Športový klub Gregorovce, ktorého súčasťou sú futbalový, turistický a tenisový oddiel. K dispozícii je budova so šatňami a sociálnym zariadením, ktorá prešla rekonštrukciou v roku 2019, ihrisko pre súťažné zápasy 100x50 m a tréningové ihrisko (90x40 m). Pre neorganizovanú športovorekreačnú činnosť v obci nie je zriadené žiadne zariadenie, obec preto potrebuje vybudovať multifunkčné ihrisko, na ktoré je už vypracovaný projektový zámer aj platné stavebné povolenie. Vhodné by bolo vybudovať aj ďalšie možnosti športového využitia ako je workoutové ihrisko pre seniorov, detské ihrisko pre deti a mládež.

**Kultúra.** V integrovanom objekte Obecného úradu sa nachádza viacúčelová sála, ktorá bola zrekonštruovaná v roku 2018-2019. Využíva sa na konanie rôznych kultúrnych a spoločenských podujatí rôzneho druhu pre všetky vekové skupiny obyvateľstva poriadané obcou a komisiami pri Obecnom zastupiteľstve v Gregorovciach ako sú: posedenia pre dôchodcov, Deň matiek, MDŽ, stretnutie s Mikulášom a iné rôzne podujatia. Priestory sú k dispozícii občanom na prenájom na usporiadanie súkromných rodinných osláv a spoločenských podujatí. Občania využívajú tento priestor najmä na svadby, rodinné oslavy, životné jubileá, plesy, kary a iné rôzne spoločenské podujatia. Súčasťou viacúčelovej sály je kuchyňa určená na ohrev a výdaj jedál. Od roku 1990 v obci pôsobí Kresťanský spevácky zbor Gregos, ktorý reprezentuje obec a zároveň sa podieľa na kultúrnom vyžití obyvateľov.

**Zdravotníctvo.** V obci sa nenachádza žiadne zdravotnícke zariadenie. Nároky obyvateľstva na základné zdravotnícke služby sú uspokojované v OZS Terňa , Veľký Šariš , Sabinov a Prešov. Nároky obyvateľstva na špecifické zdravotnícke služby sú uspokojované v zariadeniach v Prešove.

**Sociálna starostlivosť.** V obci nie je zriadený Domov sociálnych služieb ani denný stacionár. Obec však zriadila terénnu sociálnu službu a zabezpečuje dovoz stravy. V januári roku 2020 obec obnovila činnosť Klubu dôchodcov, ktorý sa stretáva v spoločenskej sále Obecného úradu. Jeho poslaním je uspokojovanie kultúrnych a spoločenských

záujmov občanov v dôchodkovom veku a občanov s nepriaznivým zdravotným stavom. Obec plánuje vybudovať nové sociálne zariadenie.

**Požiarňa ochrana.** V obci je požiarňa zbrojnica, ktorá bola zrekonštruovaná v roku 2019. V roku 2019 obec získala zásahové vozidlo Iveco Dailly Cas 15 na prvotný zásah v obci a blízkom okolí. V roku 2020 bola zriadená hasičská jednotka DHZO, ktorej úlohou je ochraňovať majetky občanov pred požiarimi a povodňami. Dobrovoľný hasičský zbor má 40 členov, z toho 23 mužov a 17 žien.

**Služby obyvateľstvu.** V obci sa nachádza maloobchodná predajňa Jednota - COOP, ktorá ponúka potraviny, ale aj rozličný tovar, pohostinstvo Prima Bar, reštaurácia COMBO Pizza Gregorovce, kvetinárstvo GREGORIA s.r.o. Na kultúrno-spoločenské akcie slúži spoločenská sála. V obci je jeden katolícky kostol. V obci sa nenachádza Dom smútku. Obec nemá vlastnú poštu, patrí k dodávacej pošte Uzovce. V obci chýba ubytovacie zariadenie ako aj iné doplnkové služby ako sú kaderníctvo, holičstvo, kozmetika a pod.

### **Analyza silných a slabých stránok obce**

Vnútročné prostredie obce najlepšie charakterizuje analýza silných a slabých stránok. Sú to elementy, ktoré vie obec v rámci možností ovplyvňovať a riadiť. Obec Gregorovce má vysoký vnútorný potenciál rozvoja svojho územia. Medzi silné stránky obce možno zaradiť výhodnú geografickú polohu v blízkosti okresného mesta Sabinov a krajského mesta Prešov, ktorá dáva obci výhodu využívania služieb blízkych miest a jej obyvateľom možnosti na uspokojovanie ich potrieb. Obec sa nachádza v kvalitnom životnom prostredí, v blízkosti pohoria Čergov a jej obyvatelia majú blízky kontakt s okolitou prírodou. V dostupnej vzdialenosti od obce sú turisticky atraktívne miesta a zariadenia, kultúrne, historické a prírodné atraktivity. Za silnú stránku môžeme považovať aj pozitívnu vekovú štruktúru obyvateľstva obce s potenciálom ďalšieho rastu počtu obyvateľstva v obci, rastúci počet obyvateľov, domov a rozvíjajúca sa IBV. V obci pôsobia niekoľko dobrovoľných združení a spolkov, ktoré prispievajú k rozvoju spoločenského, kultúrneho a športového využitia.

Najväčším problémom v obci, ktorý má nepriaznivý vplyv na jej ďalší rast a rozvoj je neexistencia kanalizácie splaškových vôd a čističky odpadových vôd, čo má nepriaznivý vplyv na kvalitu životného prostredia. Ostatná technická infraštruktúra tiež vyžaduje pozornosť, najmä vo vzťahu k novým oblastiam určeným pre IBV. Slabou stránkou je cestná infraštruktúra predovšetkým stav miestnych komunikácií a chodníkov, ktorá môže spomaliť ďalší rast a rozvoj obce. Verejné budovy vyžadujú rekonštrukciu hlavne s ohľadom na energetickú náročnosť a zachytávanie dažďovej vody. Pre ďalší rozvoj v oblasti školstva, kultúry a športu je nevyhnutná rekonštrukcia ZŠ, postavenie novej MŠ a multifunkčného ihriska, vybudovanie oddychových zón pre obyvateľov obce. Rozvoju cestovného ruchu v obci bráni hlavne nedostatočná infraštruktúra na poskytovanie kvalitných a komplexných služieb cestovného ruchu, a to ubytovacie a stravovacie služby, rekreačné a relaxačné zóny, športoviská a doplnkové služby. Rozvoju obce a cestovného ruchu bráni aj nedostatočná propagácia. Slabými stránkami sociálnej infraštruktúry je absencia zariadení slúžiacich sociálnym účelom – dom smútku, denný stacionár a zdravotné stredisko.

## **1.2. ANALÝZA VONKAJŠIEHO PROSTREDIA**

Vonkajšie prostredie je podmienené predovšetkým prenosom odporúčaní z úrovne Európskej únie do legislatívy a exekutívy Slovenskej republiky, následne do riadiacich úrovní na regionálnej a miestnej úrovni. Významne je tiež ovplyvnené aktivitou národných inštitúcií a regionálnej samosprávy na úrovni kraja.

Obec Gregorovce je jednou z 80 obcí okresu Prešov. Okres Prešov je najväčším a najhustejšie zaľudneným okresom v Prešovskom kraji s rozlohou 933,68 km<sup>2</sup>, v ktorom žilo v roku 2019 žilo 176 181 obyvateľov a priemerná hustota zaľudnenia je 189 obyvateľov na km<sup>2</sup> (údaje k 31. 12. 2019). Správne sídlo okresu je mesto Prešov. Z hľadiska rozlohy aj počtu obyvateľov môžeme povedať, že obec Gregorovce patrí medzi stredne veľké obce okresu.

V analýze vonkajšieho prostredia bola použitá **STEEP analýza**, ktorá posudzuje vonkajšie faktory v sociálnej, technologickej, ekonomickej, environmentálnej a politickej oblasti. Ide o problémy a zámery na celoštátnej či nadnárodnej úrovni, ktoré majú vplyv na miestny rozvoj. Zmeny v spoločnosti prebiehajú neustále, jednotlivé faktory sa vzájomne ovplyvňujú a nemožno ich posudzovať oddelene.

Sociálne faktory. V Prešovskom kraji je najvyššia pôrodnosť na Slovensku. Celkový prírastok obyvateľstva je tretí najvyšší v rámci krajov SR. Obyvateľstvo kraja patrí k najmladším v SR, vekový priemer dosahuje 38,33 rokov. Postupne však narastá počet obyvateľov v produktívnom a poproduktívnom veku. Hustota zaľudnenia, takmer 92 obyvateľov na km<sup>2</sup>, je druhá najnižšia na Slovensku.

Ekonomické faktory. Prešovský kraj v ekonomickej výkonnosti a v príjmoch obyvateľstva zaostáva v hospodárskom rozvoji za úrovňou Slovenskej republiky. Na tvorbe celoštátneho hrubého domáceho produktu (HDP) sa Prešovský kraj podieľa objemom deväť percent, čo predstavuje najmenší podiel zo všetkých ôsmich krajov Slovenska. Regionálny HDP postupne rastie, ale napriek tomu patrí stále k podpriemerným v rámci EÚ. Najvýznamnejším odvetvím hospodárstva je obchodná činnosť, ktorej sa v regióne venuje najviac podnikateľských subjektov. K najvýznamnejším hospodárskym odvetviam patrí spracovateľský priemysel, predovšetkým potravinársky, založený na poľnohospodárskej produkcii, odevný, textilný, drevospracujúci, strojársky, ale aj elektrotechnický, chemický a farmaceutický priemysel. V priemysle je zamestnaných približne 34 % ekonomicky aktívneho obyvateľstva. Vzhľadom na obrovský potenciál kraja v oblasti rozvoja cestovného ruchu, sa prejavujú aj značné rezervy v poskytovaní ubytovacích a stravovacích služieb. V Prešovskom kraji prevažujú malé a stredné podniky. Podniky do 49 zamestnancov tvoria viac ako 95 % zo všetkých podnikov a veľké podniky s 250 a viac zamestnancami predstavujú ani nie 1 %. Prešovský okres patrí k ekonomicky najvyspelejším oblastiam Prešovského samosprávneho kraja. Z hľadiska prílevu zahraničných investícií je postavenie Prešovského kraja podpriemerné a v rámci Slovenska mu patrí dlhodobo posledné miesto. Momentálne je kraj atraktívny prevažne pre investície s lacnou montážnou výrobou. Pre ďalší ekonomický rozvoj majú veľký význam priemyselné parky. V Prešovskom a Sabinovskom okrese sa nachádzajú priemyselné parky Lipany - Za traťou, Sabinov, Prešov – Grófske, Prešov – Záborské, Prešov - Haniska pri Prešove, Prešov – Petrovany. Medzi najvýznamnejšie podniky v okrese Prešov a Sabinov patria ELCOM Prešov, Lear Corporation Seating Slovakia, s.r.o. v Prešove, Pivovary TOPVAR, a.s. vo Veľkom Šariši, MILK-AGRO, s.r.o. v Prešove a ďalšie. Miera evidovanej nezamestnanosti v Prešovskom kraji v roku 2019 klesla oproti roku 2015 o 7,31 percentuálneho bodu. Podľa analýzy v rámci iniciatívy EK „Catching up regions“ Prešovský kraj je na chvoste Slovenska. Napriek tomu, že od roku 1995 stúpa HDP a od roku 2001 klesá nezamestnanosť, rast HDP Prešovského kraja je pod úrovňou štátneho priemeru a región má tiež druhú najvyššiu nezamestnanosť v krajine a najvyšší podiel obyvateľstva ohrozeného chudobou. Hlavným dôvodom, prečo Prešovský kraj zaostáva v ekonomickom vývoji je to, že jeho rast nebol založený na priamych zahraničných investíciách. V porovnaní s ostatnými krajinami má nízku produktivitu práce, nízku mieru špecializácie na obchodovateľné odvetvia, región opúšťajú tí najkvalifikovanejší a najdynamickejší obyvatelia. Existuje aj problém v oblasti začlenenia nízko vzdelaných skupín obyvateľstva ako aj potenciálny problém s kvalitou odborného vzdelávania. Dopravná infraštruktúra sa v ostatných rokoch výrazne zlepšila. Za posledných 10 rokov v regióne pribudlo viac ako 80 km nových diaľnic, čo je viac než v akomkoľvek inom kraji, a to najmä vďaka európskym fondom. Diaľnica spájajúca Bratislavu s Prešovom resp. Košicami však dokončená stále nie je. Digitálna infraštruktúra je pre ekonomiku Prešovského kraja tiež potenciálne obmedzujúcim faktorom. Tento stav je čiastočne spôsobený výrazným vidieckym charakterom regiónu, v ktorom je náročné zabezpečiť rozsiahle pokrytie optickými sieťami. Problémom regiónu je aj nedostatočné čerpanie európskych fondov.

Technologické faktory. Prešovský kraj je na poslednom mieste slovenského rebríčka ukazovateľov inovačného potenciálu. Má najnižší počet výskumných pracovníkov a technického a podporného personálu, najnižšie výdavky na výskum a vývoj a tiež najnižší počet zaregistrovaných patentov. Práve nízka inovačná a technologická kapacita regiónu môže byť hlavnou príčinou jeho nízkej produktivity.

Envriomentálne faktory. So zhoršujúcou kvalitou životného prostredia, rastúcimi negatívnymi dopadmi ľudskej činnosti, klimatickými zmenami dochádza k sprísňovaniu pravidiel a zákonodarstva na regionálnej, národnej, európskej či medzinárodnej úrovni. Globálnym cieľom OP Kvalita životného prostredia, druhého najvýznamnejšieho programu EŠIF pre SR, je podporiť udržateľné a efektívne využívanie prírodných zdrojov v snahe zabezpečiť ochranu životného prostredia, aktívnu adaptáciu na zmenu klímy a podporu energeticky efektívneho nízkouhlíkového hospodárstva. Najväčšia časť alokovaných zdrojov (takmer 50 %) je určená na zachovanie a ochranu životného prostredia a podporu efektívneho využívania zdrojov prostredníctvom

zlepšovania infraštruktúry, najmä infraštruktúry pre nakladanie s odpadmi a vodné hospodárstvo. Zvyšné prostriedky sú rozdelené medzi adaptáciu na zmenu klímy a predchádzanie a riadenie s ňou spojených rizík, ako sú napr. protipovodňové opatrenia, a na podporu prechodu na nízkouhlíkové hospodárstvo vo všetkých sektoroch s cieľom zvýšiť energetickú efektívnosť verejných budov a znížiť energetickú náročnosť podnikov, podporiť inštaláciu malých zariadení na využívanie OZE (do 10 kW) a modernizáciu a rekonštrukciu rozvodov tepla.

Politické faktory. Európska politika, Politika Vlády SR v hospodárskej, sociálnej a environmentálnej oblasti, Pripravenosť štátnych inštitúcií na čerpanie fondov EŠIF ako aj flexibilita čerpania fondov EÚ, Kvality legislatívy, jej časté zmeny, Komplikovaná legislatíva a výkon v oblasti verejného obstarávania, Dlhodobé rozvojové problémy pri riešení otázok chudoby, to všetko vplýva na vonkajšie prostredie obce.

### Obec ako člen mikroregiónu, združenia obcí a euroregiónov

Obec Gregorovce aktívne spolupracuje aj s okolitými obcami z okresu Prešov. Obec je členom Združenia MAS Stráže, občianske združenie založené za účelom vytvorenia a implementácie integrovanej stratégie obnovy a rozvoja územia. Cieľom je podpora trvalo udržateľného rozvoja celého územia, predovšetkým však aktivít realizovaných v prospech obcí, neziskových organizácií, malých a stredných podnikateľov a iných subjektov a občanov pôsobiacich v danom území s ohľadom na ochranu prírody a krajiny. Obec je tiež členom Združenia pre rozvoj Dzikovskej doliny a jej okolia, ktorého členmi sú obce Hubošovce, Gregorovce, Uzovce a Ratvaj. Hlavným cieľom vzniku je spoločný projekt na odkanalizovanie obcí, zlepšenie životného prostredia a zvýšenie kvality pitnej vody.

### 1.3. ZHODNOTENIE SÚČASNÉHO STAVU

**SWOT analýza** je základným nástrojom, ktorý sa používa na vyhodnotenie súčasného stavu z rôznych hľadísk, a to z hľadiska silných a slabých stránok, príležitostí a ohrození. Zároveň načrtáva možné alternatívy budúceho vývoja, možnosti na ich využitie, prípadne ich riešenie. Táto analýza je vlastne kombináciou analýzy silných a slabých stránok a analýzy príležitostí a ohrození. Pričom príležitosti a ohrozenia predstavujú vonkajšiu (externú) analýzu, ktorá sa zameriava hlavne na vonkajšie prostredie. Vnútnú (internú) analýzu, v ktorej ide o rozbor vnútorných faktorov, predstavujú silné a slabé stránky. Cieľom SWOT analýzy je posúdiť vnútorné predpoklady obce k uskutočneniu a plneniu Programu rozvoja obce a podrobiť rozboru i vonkajšie príležitosti a obmedzenia.

SWOT analýza súčasného stavu obce Gregorovce je rozdelená do 3 hlavných oblastí, a to:

- Sociálna oblasť (demografia, ľudské zdroje, školstvo, zdravotníctvo, kultúra a spoločenský život, šport),
- Ekonomická oblasť (Hospodárky rozvoj, energetika, infraštruktúra, IKT, administratíva a Bezpečnosť),
- 2. Environmentálna oblasť.

SOCIÁLNA OBLASŤ	
Silné stránky	Slabé stránky
<ul style="list-style-type: none"> <li>➤ Pozitívny celkový prírastok obyvateľstva,</li> <li>➤ Dostatočný priestor na IBV,</li> <li>➤ Existencia a fungovanie organizácií a spolkov pre jednotlivé cieľové skupiny obyvateľov (Klub dôchodcov, Športový klub, Spevácky zbor, DHZ)</li> <li>➤ Existencia siete školských zariadení (Základná škola, Materská škola)</li> </ul>	<ul style="list-style-type: none"> <li>➤ Neexistencia zariadenia na poskytovanie zdravotníckych služieb,</li> <li>➤ Neexistencia Domova sociálnych služieb resp. denného stacionára,</li> <li>➤ Neexistencia Domu smútku</li> <li>➤ Nedostatočná kapacita MŠ,</li> <li>➤ Nevyhovujúci technický stav ZŠ,</li> <li>➤ Slabá vybavenosť obce pre športové vyžitie a voľnočasová aktivity obyvateľov –</li> </ul>

<ul style="list-style-type: none"> <li>➤ Terénna sociálna služba a zabezpečenie stravy,</li> <li>➤ Spoločenská sála na organizovanie spoločensko-kultúrnych podujatí,</li> <li>➤ Obecná knižnica,</li> <li>➤ Organizovanie tradičných kultúrno-spoločenských akcií,</li> <li>➤ Existencia obecných pozemkov na budovanie náučných chodníkov, oddychových zón, workoutového ihriska pre seniorov, multifunkčného ihriska a detského ihriska</li> </ul>	<p>neexistencia multifunkčného ihriska, málo oddychových zón pre obyvateľov, neexistencia cyklotrás</p> <ul style="list-style-type: none"> <li>➤ Nedostatok finančných zdrojov</li> </ul>
<b>Príležitosti</b>	<b>Hrozby</b>
<ul style="list-style-type: none"> <li>➤ Prehĺbenie spolupráce s okolitými obcami ako aj cezhraničnej spolupráce, najmä realizáciou rozličných športových, rekreačných a oddychových aktivít,</li> <li>➤ Podpora projektov rozvoja bývania v obci</li> <li>➤ Podpora projektov pri založení sociálnych podnikov,</li> <li>➤ Podpora rozvoja sociálnych služieb, a iných opatrení, projektov a programov na podporu sociálneho zabezpečenia</li> <li>➤ Orientácia na efektívne partnerstvá a spoluprácu aktérov regionálneho rozvoja</li> <li>➤ Získanie nenávratnej finančnej podpory zo zdrojov EŠIF na rekonštrukciu, modernizáciu či rozšírenie kapacity verejných budov v obci</li> <li>➤ dobrá napojenosť na významnú cyklistickú trasu -EUROVELO,</li> </ul>	<ul style="list-style-type: none"> <li>➤ Demografická krivka (starnutie) – odliv mladých z regiónu,</li> <li>➤ Epidémia,</li> <li>➤ Legislatívne zmeny,</li> <li>➤ Rozpad spoločenských, komunitných, rodinných vzťahov,</li> <li>➤ Nedostupnosť investičných zdrojov na skvalitnenie kultúrno-spoločenskej infraštruktúry obce a na rozvoj sociálnej infraštruktúry</li> </ul>

<b>EKONOMICKÁ OBLASŤ</b>	
<b>Silné stránky</b>	<b>Slabé stránky</b>
<ul style="list-style-type: none"> <li>➤ Existencia malých a stredných podnikateľov v obci,</li> <li>➤ Existencia prevádzok maloobchodných predajní, pohostinstva a reštaurácie,</li> <li>➤ Existencia poľnohospodárskeho družstva,</li> <li>➤ Výhodná poloha obce s dobrým napojením na krajské mesto Prešov,</li> <li>➤ Vybudovaná sieť na rozvod elektrickej energie, plynu a vodovod,</li> <li>➤ Dostupnosť internetu a dobré pokrytie obce signálmi mobilných operátorov,</li> <li>➤ Existencia verejného rozhlasu,</li> <li>➤ Členstvo obce v MAS Stráže,</li> </ul>	<ul style="list-style-type: none"> <li>➤ Niektoré podnikateľské subjekty majú sídlo mimo obce, v obci majú len prevádzky,</li> <li>➤ Nedostatok služieb resp. neexistencia niektorých služieb pre obyvateľov (kaderníctvo, holičstvo, lekáreň, pošta a pod.)</li> <li>➤ Neexistencia ubytovacieho zariadenia,</li> <li>➤ Nevyhovujúci stav miestnych komunikácií a chodníkov, provizórne komunikácie v nových oblastiach IBV,</li> <li>➤ Parkovanie na chodníkoch, miestnych komunikáciach ohrozujúce bezpečnosť,</li> <li>➤ Neexistencia kanalizácie splaškových vôd a ČOV,</li> </ul>

<ul style="list-style-type: none"> <li>➤ Členstvo obce v Združení pre rozvoj Dzikovskej doliny a jej okolia.</li> </ul>	<ul style="list-style-type: none"> <li>➤ Nedostatočné pokrytie inžinierskych sietí v nových oblastiach IBV,</li> <li>➤ Zastaralé, energeticky náročné verejné osvetlenie s nedostatočným pokrytím,</li> <li>➤ Nedostupnosť verejného internetu,</li> <li>➤ Nedostatočné pokrytie rozhlasom v nových oblastiach IBV,</li> <li>➤ Energetická náročnosť obecných budov,</li> <li>➤ Nevyriešené zachytávanie dažďovej vody z obecných budov,</li> <li>➤ Nedostatok financií,</li> <li>➤ Nevyužitý turistický potenciál.</li> </ul>
<b>Príležitosti</b>	<b>Hrozby</b>
<ul style="list-style-type: none"> <li>➤ Synergické efekty vyplývajúce z partnerstva so strategickými sociálno-ekonomickými partnermi na regionálnej a cezhraničnej úrovni,</li> <li>➤ Členstvo obce v MAS Stráže a Združení pre rozvoj Dzikovskej doliny a jej okolia,</li> <li>➤ Rastúci záujem o vidiecky cestovný ruch, cykloturistiku a regionálnu produkciu,</li> <li>➤ Využitie EŠIF, dotácií a fondov pre budovanie a modernizáciu technickej infraštruktúry, realizáciu rozvojových projektov na podporu podnikania, poľnohospodárskych činností i cestovného ruchu</li> <li>➤ Rozvoj e-governmentu.</li> <li>➤ Rastúci záujem verejnosti o správu vecí verejných.</li> </ul>	<ul style="list-style-type: none"> <li>➤ Rastúca regionálna a celosvetová konkurencia v oblasti odvetví vhodných pre rozvoj obce</li> <li>➤ Nevyužívanie potenciálu v oblasti rozvoja cestovného ruchu,</li> <li>➤ Pomalá a nákladná výstavba, modernizácia a rekonštrukcia regionálnej a národnej technickej infraštruktúry,</li> <li>➤ Nedostatok financií na dobudovanie a rekonštrukciu infraštruktúry a na podporu podnikania,</li> <li>➤ Nezáujem investorov o región,</li> <li>➤ Nedostatočná podpora cestovného ruchu zo strany štátu a VÚC</li> <li>➤ Spomalenie hospodárskeho rastu na národnej i celosvetovej úrovni,</li> <li>➤ Nadmerná byrokracia.</li> </ul>

<b>ENVIROMENKTÁLNA OBLASŤ</b>	
<b>Silné stránky</b>	<b>Slabé stránky</b>
<ul style="list-style-type: none"> <li>➤ Kvalitné životné prostredie bez environmentálnej záťaže,</li> <li>➤ Blízky kontakt obyvateľstva s prírodou,</li> <li>➤ Záujem obyvateľov o zveľaďovanie verejných priestranstiev,</li> <li>➤ Separovaný zber odpadov.</li> </ul>	<ul style="list-style-type: none"> <li>➤ Neexistencia kanalizácie splaškových vôd a ČOV,</li> <li>➤ Neexistencia komplexného riešenia zachytávania dažďovej vody,</li> <li>➤ Neexistencia obecného kompostoviska a zberného dvoru,</li> <li>➤ Nedisциплиnovanosť pri nakladaní s odpadmi,</li> <li>➤ Energetická náročnosť obecných budov a verejného osvetlenia.</li> </ul>
<b>Príležitosti</b>	<b>Hrozby</b>
<ul style="list-style-type: none"> <li>➤ Zvyšovanie environmentálneho povedomia obyvateľstva v oblasti životného prostredia a rozvoj environmentálnej výchovy na školách.</li> </ul>	<ul style="list-style-type: none"> <li>➤ Nebezpečenstvá vzniku nového environmentálneho zaťaženia,</li> <li>➤ Čierne skládky,</li> <li>➤ Nárast odpadov,</li> <li>➤ Vykurovanie tuhými palivami,</li> </ul>

- |  |   |
|--|---|
| <ul style="list-style-type: none"> <li>➤ Rastúca podpora projektov zameraných na zvyšovanie kvality životného prostredia a využívania obnoviteľných zdrojov,</li> <li>➤ Rozvoj ekologického poľnohospodárstva a ekologizácia priemyselnej výroby,</li> <li>➤ Spolupráca susedných obcí v rámci Združenia pre rozvoj Dzikovskej doliny a jej okolia pri spoločnom riešení kanalizácie, ČOV a zásobovania pitnou vodou.</li> </ul> | <ul style="list-style-type: none"> <li>➤ Znižovanie ekologickej stability a biodiverzity krajiny,</li> <li>➤ Rastúca urbanizácia krajiny,</li> <li>➤ Klimatické zmeny.</li> </ul> |
|--|---|

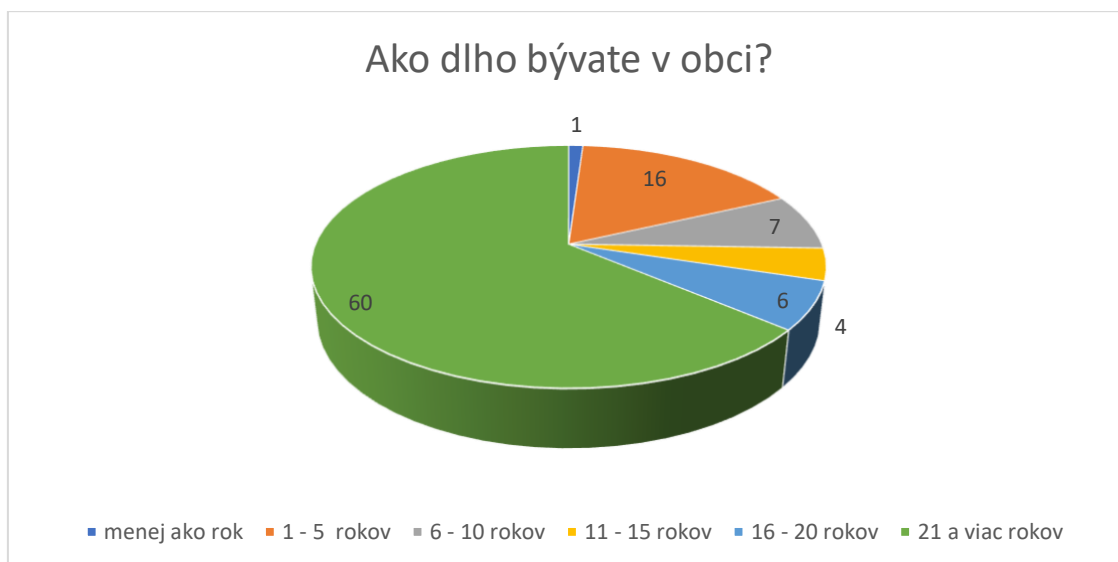
## ZHODNOTENIE VÝSLEDKOV DOTAZNIKOVÉHO PRIESKUMU

On-line dotazník bol zverejnený na webovom sídle obce a organizáciám pôsobiacim v obci bol dotazník zaslaný e-mailom. Dotazník vyplnilo spolu 94 obyvateľov obce, z toho 39 žien (41%), 41 mužov (45%) a 14 obyvateľov (15%) neuviedlo pohlavie.

Najaktívnejšou skupinou obyvateľov z pohľadu veku, ktorá sa zapojila do dotazníkového prieskumu, boli obyvatelia vo veku 40-49 rokov (23%) a 50-59 rokov (21%) a najmenej aktívni v zapájaní sa do prieskumu boli obyvatelia vo veku 15- 19 rokov v počte 6 zapojených.

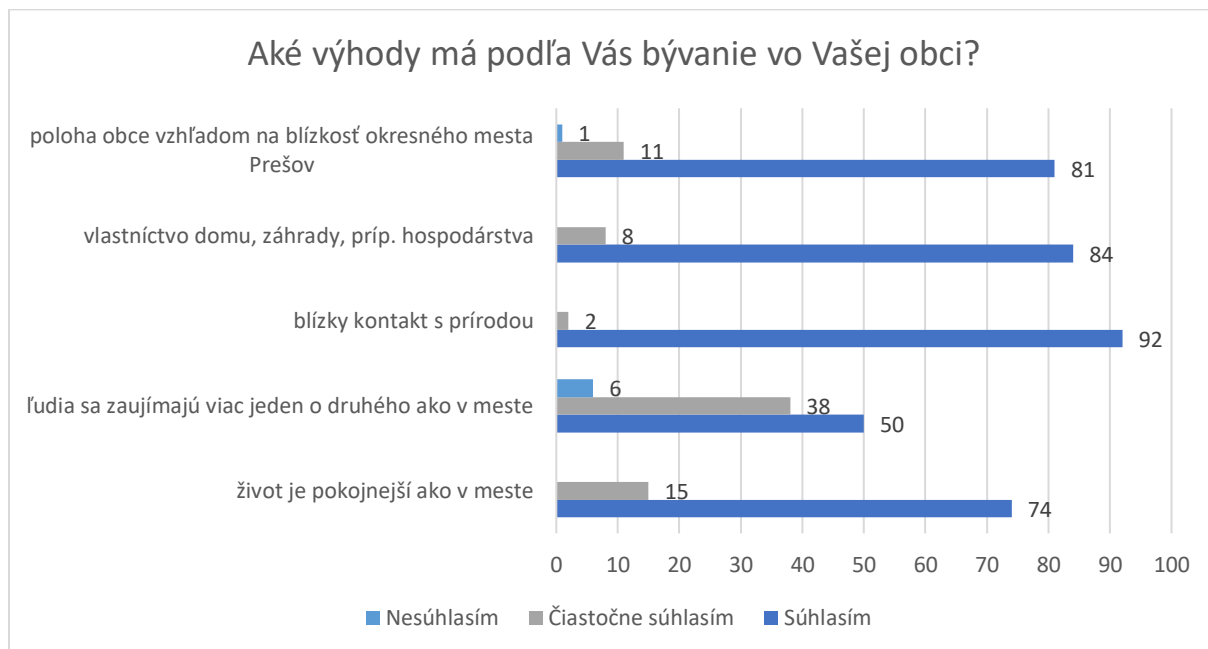
Najpočetnejšia skupina respondentov má ukončené stredné odborné vzdelanie, táto skupina tvorí 43% respondentov, dotazníkového prieskumu sa ale zúčastnil obyvateľia v celej škále ukončeného vzdelania.

Z hľadiska ekonomickej aktivity sa zapojilo najviac respondentov zamestnaných v privátnom sektore (26%), následne skupina zamestnaných vo verejnom sektore (15%) a najmenšiu časť respondentov tvorili invalidi, ženy na materskej a iné zamestnania.



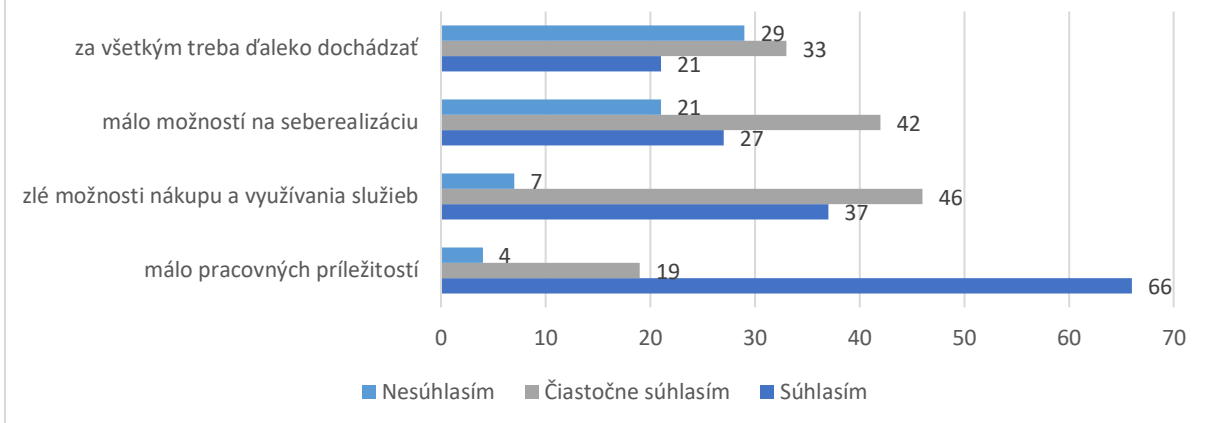


Takmer dve tretiny (64%) respondentov, ktorí sa zapojili do prieskumu, žijú v obci 21 a viac rokov. Noví obyvatelia obce, ktorí v nej žijú menej ako 5 rokov sa zapojili do prieskumu v počte 17 obyvateľov, z čoho 1 žije v obci menej ako 1 rok. Zapojenie aj tejto skupiny obyvateľov obce do prieskumu je možné vnímať len pozitívne, keďže tým prejavujú záujem o rozvoj obce.



Na možnosti výhod pri otázke „Aké výhody má podľa Vás bývanie vo Vašej obci?“ vyjadrili respondenti prevažne súhlasný prejav. Pri výhode „ľudia sa zaujímajú viac jeden o druhého ako v meste“ odpovedalo 6 respondentov, že nesúhlasia s tvrdením a 38 ďalších len čiastočne súhlasili s predmetnou výhodou. Je možné konštatovať, že všetci respondenti vnímajú výhody bývania v obci a okrem uvedených možností niektorí respondenti uviedli aj iné výhody ako napríklad to, že ľudia sú si nápomocní a slušní, že sa v obci nachádza škola a škôlka, že obec poskytuje možnosti na dostatok športových aktivít a výborné podmienky pre turistický ruch.

## Aké nevýhody má podľa Vás bývanie vo Vašej obci?



Pri nevýhodách bývania v obci sa respondenti vyjadrovali rôzne. Respondenti sa najviac zhodli na tom, že najvýraznejšou nevýhodou z uvedených možností je nedostatok pracovných príležitostí v obci, na čom sa zhodlo aj 66 z opýtaných respondentov. Za výraznú nevýhodu je možné vnímať aj zlé možnosti nákupu a využívania služieb v obci s čím súhlasilo 37 respondentov a čiastočne súhlasilo až 46 respondentov. Okrem uvedených možností niektorí respondenti uviedli aj iné nevýhody ako napríklad nedostatok kultúrno-spoločenských podujatí, neexistujúce sociálne služby napr. stravovanie, chýbajúca pošta, slabé spojenie s mestom, chýbajúca MHD a slabá infraštruktúra.

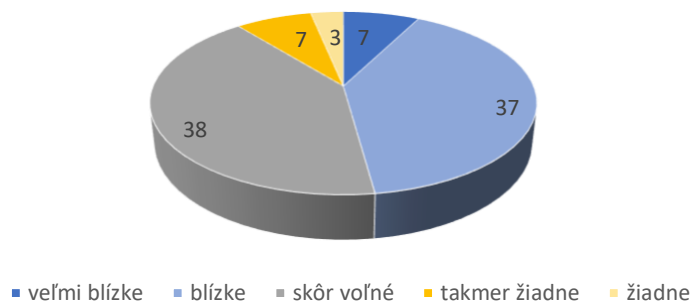
Pri zisťovaní spokojnosti s poskytovaním služieb v obci a hodnotením aspektov kvality života v obci mali respondenti uviesť hodnotenie v škále od 1 do 5 (1 – veľmi spokojný, 5 – veľmi nespokojný)

	1	2	3	4	5
stav miestnych komunikácií	5	14	39	14	22
stav chodníkov	1	15	34	18	25
stav verejnej zelene	2	19	35	14	18
dostupnosť (časová, priestorová)	8	30	28	10	4
vybavenosť verejným vodovodom	34	17	16	8	9
vybavenosť obce verejnou kanalizáciou	1	2	2	5	76
vybavenie obce elektrinou	52	16	16	3	4
vybavenie obce plynom	47	16	11	5	6
požiarna ochrana	38	16	21	6	5
zdravotné stredisko	1		10	8	55
všeobecná zdravotnícka starostlivosť	2	4	7	8	44
kvalita výučby na základnej škole	18	11	13	9	5

možnosť športového vyžitia	9	18	27	19	12
športové zariadenie (telocvičňa, ihriská)	4	10	16	26	16
kultúrne zariadenia	4	11	31	19	18
možnosti kultúrneho vyžitia	2	7	23	32	10
materská škola	28	22	12	8	2
základná škola	24	21	12	10	3
sociálne zariadenia	1	5	8	15	33
domov dôchodcov/klub dôchodcov	2	6	18	6	31
dom smútku	1	1	7	3	49
knižnica	11	14	34	7	9
dostupnosť verejného internetu	5	16	12	7	40
pokrytie signálom mobilných sietí	16	29	25	13	3
ponuka služieb a obchodov		6	34	27	12
bezpečnosť a ochrana osobného majetku	5	25	17	11	16
medziľudské vzťahy	5	26	29	13	10
záujem obyvateľov o veci verejné	3	12	29	27	11
vzťah obyvateľov k svojej obci	4	19	30	20	6
práca obecného úradu a miestnej samosprávy	12	27	19	21	5

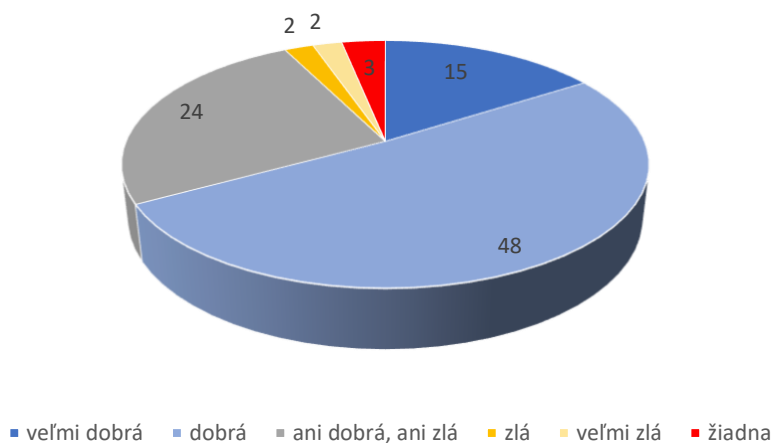
Väčšina respondentov hodnotí stav miestnych komunikácií, chodníkov a verejnej zelene neutrálne až veľmi negatívne. Vybavenosť obce inžinierskymi sieťami, ako sú vodovod, elektrina a plyn, väčšina respondentov hodnotí kladne, t. j. sú veľmi spokojní resp. spokojní. Problémom je kanalizácia, až 81 respondentov je nespokojných resp. veľmi nespokojných. Väčšia časť respondentov je spokojná až veľmi spokojná s požiarnou ochranou v obci. Veľkú nespokojnosť respondenti vyjadrili s poskytovaním všeobecnej zdravotnej starostlivosti, čo je pravdepodobne podmienené neexistenciou zdravotného strediska v obci. Väčšia časť respondentov vyjadrila neutrálny až negatívny postoj voči možnostiam kultúrneho ako aj športového vyžitia. Táto skutočnosť môže byť z časti podmienená nespokojnosťou s existujúcimi športovými a kultúrnymi zariadeniami. Podobný postoj respondenti vyjadrili voči ponuke služieb a obchodov. Väčšina respondentov je nespokojná až veľmi nespokojná s dostupnosťou verejného internetu, na druhej strane sú celkom spokojní s pokrytím mobilných sietí. Väčšina respondentov je veľmi spokojná resp. spokojná s materskou a základnou školou v obci. Nespokojnosť až veľká nespokojnosť v obci sa spája so skutočnosťou, že v obci nie je Dom smútku ako aj chýbajúce sociálne zariadenia. Respondenti sú tiež nespokojní až veľmi nespokojní s domovom dôchodcov. S prácou obecného úradu a miestnej samosprávy sú respondenti skôr spokojní ako nespokojní. Väčšia časť respondentov zastáva neutrálny postoj k medziľudským vzťahom v obci, záujmu o veci verejné a k vzťahu obyvateľov ku svojej obci.

### Ako by ste charakterizovali Vaše susedské vzťahy?



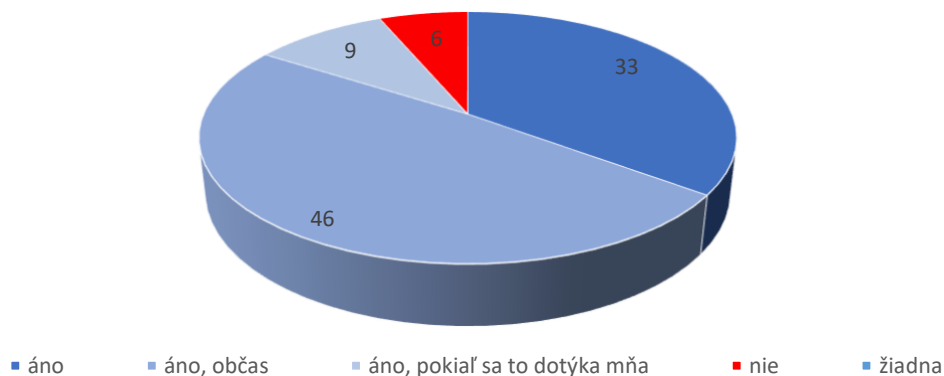
Až 40% respondentov by charakterizovalo susedské vzťahy ako skôr voľné a 39% ako blízke. 7% respondentov má veľmi blízke susedské vzťahy, 7% takmer žiadne a 3% žiadne. 2 respondenti neodpovedali.

### Ako by ste charakterizovali susedskú spoluprácu?



Až 51% respondentov považuje susedskú spoluprácu za dobrú a 16% za veľmi dobrú. 26% respondentov si myslí, že susedská spolupráca nie je ani dobrá, ani zlá. Len 2% respondentov charakterizuje susedskú spoluprácu ako zlú, 2% ako veľmi zlú a 3% tvrdí, že nie je žiadna spolupráca medzi susedmi.

### Zaujímate sa o dianie a život v obci?



Väčšina respondentov, a to 49% sa zaujíma o dianie v obci občas, 35% stále. 10% respondentov sa zaujíma o dianie obce iba pokiaľ sa ich to dotýka, 6% respondentov sa nezaujíma o dianie v obci.

Veľa respondentov, 43%, sa dozvedá o dianí v obci na ulici. K hlavným zdrojom informácií respondenti zaradili aj obecný rozhlas (33%) a obecná webová stránka (33%). K Informáciám o dianí v obci sa respondenti dostávajú aj na návštevách (19%), v reštauračnom zariadení a bare (15%), na obecnom úrade (13%), , pri nákupe (12%), a na stretnutí občanov (12%).

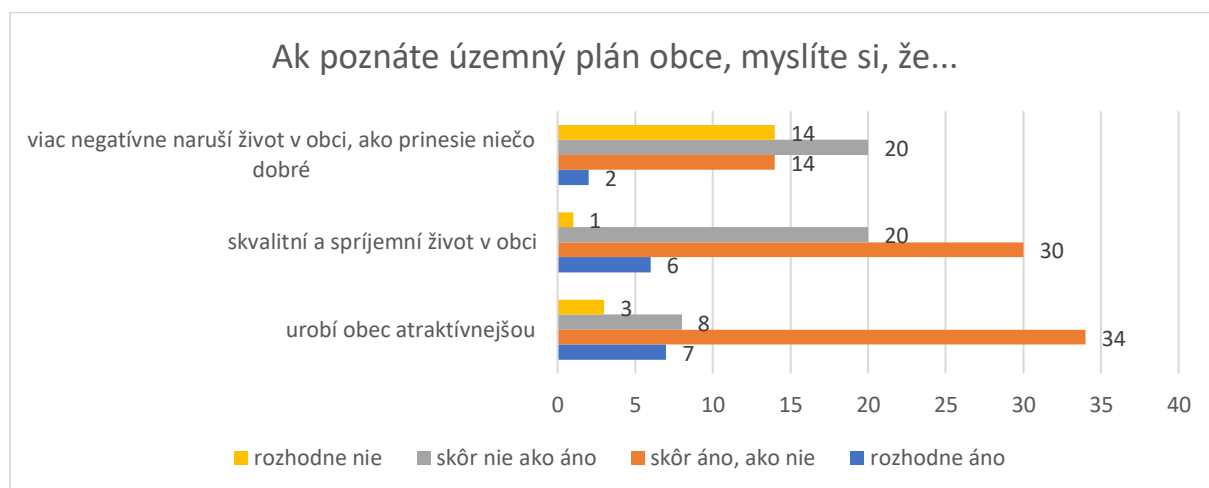
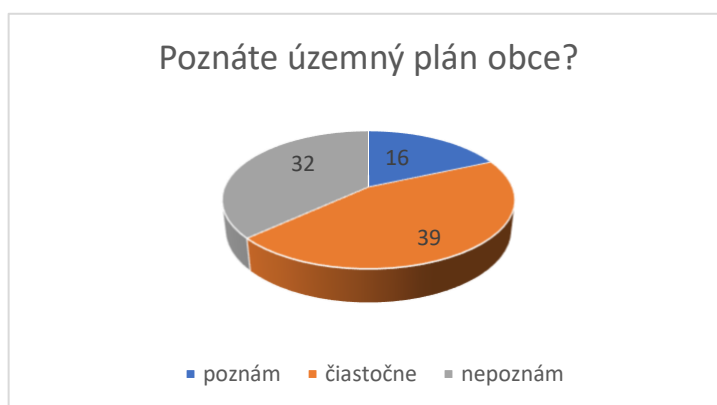
### Akým spôsobom sa zapájate do diania vo Vašej obci?

	vždy	občas	nikdy	nepoznám
oboznamujem sa s návrhmi územného plánu	18	36	10	16
zúčastňujem sa volieb do miestnej samosprávy	69	7	5	4
zúčastňujem sa na podujatiach poriadanych obcou	25	45	12	1
sledujem informácie o hospodárskom a sociálnom rozvoji	22	35	14	3
zúčastňujem sa zasadani obecného zastupiteľstva	6	26	40	2
organizujem podpisové akcie na prijatie spoločných záujmov	9	1	55	6
navštívil som s požiadavkou svojho poslanca alebo starostu	14	25	30	2
zapájam sa aktívne do života cirkvi alebo náboženskej skupiny	14	31	23	5
som členom dobrovoľníckej organizácie	<b>Počet odpovedí</b>		<b>Percentuálny podiel</b>	
ŠK Gregorovce	7		7%	
Spevácky zbor Gregos	1		1%	
Klub dôchodcov	1		1%	
iným spôsobom				
dobrovoľné zbieranie odpadkov - les, cesta, potok	1		1%	
susedská výpomoc	1		1%	

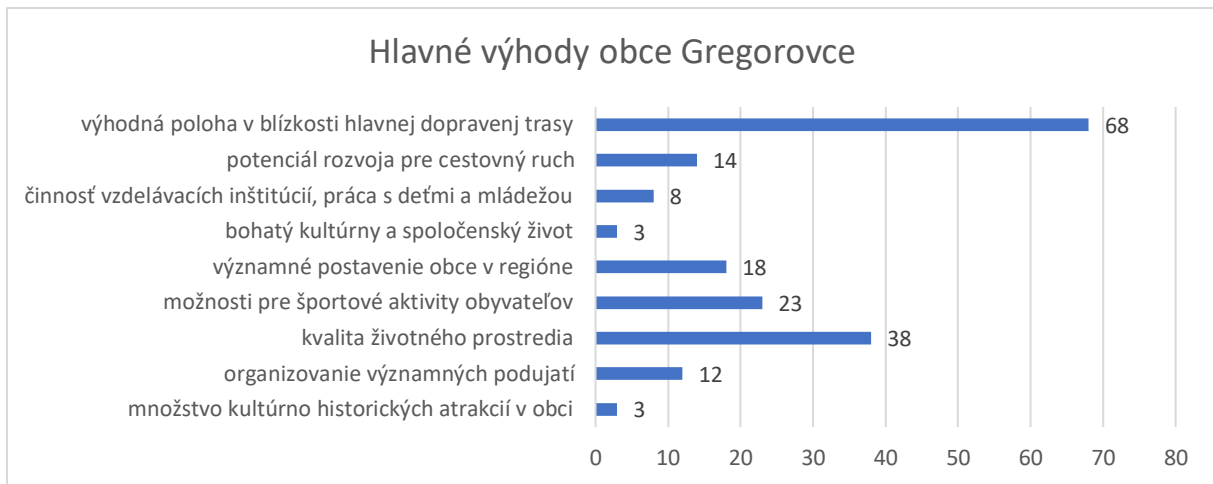
Z opýtaných sa 36 respondentov oboznamuje s návrhmi územného plánu občas, 18 respondentov vždy a 10 nikdy. Väčšina respondentov sa zúčastňuje volieb do miestnej samosprávy, a to až 80% respondentov. Väčšia časť respondentov sa zúčastňuje na podujatiach poriadanych obcou, 45 respondentov občas a 25 respondentov vždy. Informácie o hospodárskom a sociálnom rozvoji obce sleduje 35 respondentov občas, 22 vždy a 14 nikdy. Väčšia časť respondentov sa nezúčastňuje sa zasadani obecného zastupiteľstva a neorganizuje podpisové akcie na prijatie spoločných záujmov. Len 39 respondentov, t. j. 41%, navštívilo so svojou požiadavkou starostu alebo poslanca. Väčšia časť respondentov sa zapája aktívne do života cirkvi alebo náboženskej skupiny. 9 respondentov uvádza, že je členom dobrovoľníckej organizácie a 2 respondenti uvádzajú iné spôsoby zapojenia sa do diania v obci.

Pri otázke ktoré spolky najviac prispievajú k rozvoju obce respondenti uvideli, že k rozvoju obci najviac prispievajú 3 spolky. Športový klub Gregorovce, hlavne podporovaním detí a mládeže a organizovaním spoločenských aktivít. Dobrovoľnícky hasičský zbor, ktorý pomáha pri všetkých akciách organizovaných v obci. Spevácky zbor Gregos, hlavne tým, že reprezentuje obec, robí jej dobré meno a podieľa sa na kultúrnom vyžití obyvateľov. 1 respondent si myslí, že k rozvoju obce prispieva Klub dôchodcov, 1 respondent spomína turistický oddiel a 3 respondenti oceňujú prínosy OZ Štepník, hlavne rozvod elektrickej siete.

Len 17% respondentov sa vyjadrilo, že územný plán obce pozná, 41% respondentov ho pozná len čiastočne. 34% respondentov územný plán obce nepozná a 7% respondentov sa vôbec nevyjadrilo.



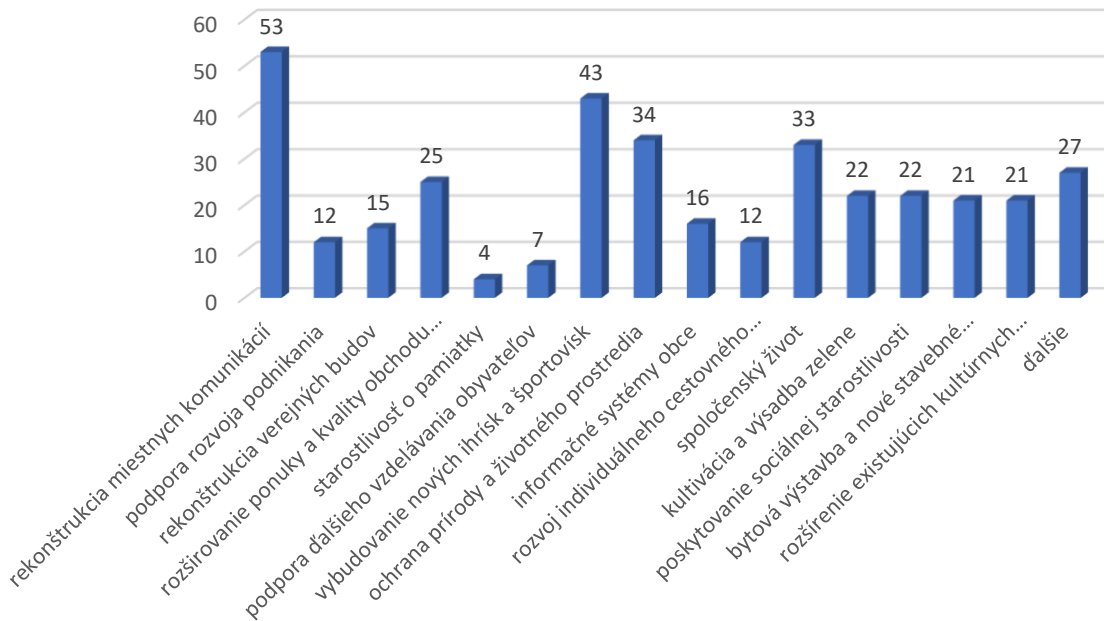
Väčšina respondentov, ktorí poznajú územný plán obce aspoň čiastočne, si myslí, že územný plán obce urobí obec skôr atraktívnejšou, ako nie, a že skôr skvalitní a spríjemní život v obci ako nie (30). Viac respondentov (20) si myslí, že nenaruší negatívne život v obci, ale skôr prinesie niečo dobré a 14 respondentov si myslí, že bude mať rozhodne pozitívny vplyv na život v obci.



Väčšina respondentov, a to 72%, považuje za hlavnú výhodu obce Gregorovce výhodnú polohu v blízkosti hlavnej dopravnej trasy. Veľká časť respondentov až 40%, považuje za hlavnú výhodu obce kvalitu životného prostredia. 24% respondentov oceňuje možnosti pre športové aktivity obyvateľov, 19% respondentov si myslí, že výhodou ich obce je jej významné postavenie v regióne. 15% respondentov ako hlavnú výhodu obce vidí jej potenciál rozvoja pre cestovný ruch a 13% respondentov oceňuje organizovanie významných podujatí.

Za najväčší problém obce najviac respondentov (53%) označilo kanalizáciu. Veľkým problémom sa javí aj nedostatočná a zlá cestná infraštruktúra, ku ktorej sa vyjadrilo 17% respondentov. Respondenti (9%) upozorňujú aj na nebezpečenstvo súvisiace s parkovaním na ulici a chodníkoch. Podľa odpovedí respondentov v obci chýba Dom smútku (4%), Kultúrny dom (3%), pošta (3%), zdravotnícke zariadenie (3%), multifunkčné ihrisko (6%), mestská hromadná doprava (5%) či služby pre seniorov (2%). Za problémové oblasti v obci respondenti považujú aj nakladanie s odpadom a recykláciu, neexistenciu zberného dvora (5%), stav vodovodu (5%) či stav chodníkov (4%).

## Oblasti a aktivity, na ktoré by sa mal sústrediť rozvoj obce v budúcnosti

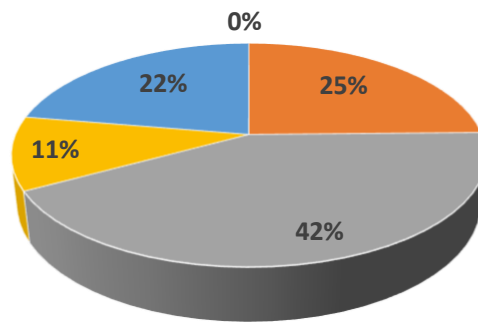


Až 56% respondentov si myslí, že obec by sa mala sústrediť na rekonštrukciu miestnych komunikácií. 46% respondentov je za vybudovanie nových ihrísk a športovísk. 36% respondentov považuje ochranu prírody a životného prostredia za jednu z aktivít, na ktorú by sa mala obec v budúcnosti sústrediť. 35% respondentov vidí ako príležitosť ďalšieho rozvoja spoločenský život. 20 až 27% respondentov by chcelo, aby sa obec zamerala v budúcnosti na rozširovanie ponuky a kvality obchodu a služieb, kultivácia a výsadba zelene, poskytovanie sociálnej starostlivosti, poskytovanie sociálnej starostlivosti či rozšírenie existujúcich kultúrnych podujatí a zavedenie nových. Respondenti uviedli aj ďalšie aktivity, na ktoré by obec pri plánovaní svojho rozvoja mala myslieť, ako napríklad výstavba kanalizácií a vodovodov, zriadenie zberného dvora a kompostoviska, triedenie odpadu a recyklácia, zlepšenie stavu verejného osvetlenia, chýbajúci dom smútku, rozšíriť možnosti pre športové aktivity a iné.

Na otázku „Aké konkrétne projekty navrhujete v obci realizovať?“ približne 30% respondentov nevyjadrilo svoj názor. Najčastejšie skloňovaným projektom medzi respondentmi je kanalizácia, a to až v 46 prípadoch. 5 až 12 odpovedí sa týkalo projektov ako multifunkčné ihrisko/športoviská (12), výstavba Domu smutku (9), rozvoj infraštruktúry, obnova miestnych komunikácií a ich výstavba k novostavbám, k novým stavebným parcelám (10), obnova starých vodovodov, dobudovanie nových (6), renovácia knižnice (5) ako aj vybudovanie/oprava chodníkov (6).



### Ako hodnotíte rozvoj a napredovanie obce za posledných 7 rokov?



■ veľmi pozitívne ■ pozitívne ■ negatívne ■ veľmi negatívne ■ neviem posúdiť

Až 42% respondentov hodnotí rozvoj a napredovanie obce za posledných 7 rokov negatívne a 11% respondentov až veľmi negatívne. 25% respondentov naopak hodnotí rozvoj obce pozitívne, 22% respondentov to nevedelo posúdiť a 10% sa vôbec nevyjadrilo.

Svoju predstavu o budúcnosti obce vyjadrilo len 57% respondentov. 22% respondentov vidí svoju obec ako centrum obchodu, služieb a turizmu a cestovného ruchu lákajúce turistov z regiónu a zo zahraničia. 24% respondentov si predstavuje svoju obec ako centrum vzdelávania a kultúry pre svojich občanov, ako aj občanov regiónu. Obec ako miesto histórie, umenia a tradícií obce a regiónu si predstavuje 9 % respondentov.

## 2. HIERARCHIA STRATEGICKÝCH CIEĽOV

Vízia obce Gregorovce

Vychádzajúc z vízie regionálneho rozvoja Slovenska, ktorá je definovaná nasledovne:

*„Slovensko sa má stať krajinou s vysokou úrovňou života všetkých občanov. Každý región bude využívať svoje danosti v prospech svojho udržateľného hospodárskeho, sociálneho, environmentálneho a územného rozvoja a tým aj Slovenskej republiky, ako vyspelého, hospodársky, politicky a sociálne súdržného členského štátu Európskej únie.“*

si obec Gregorovce v nadväznosti na spomínané národné a nadnárodné dokumenty a v nadväznosti na víziu stanovenú v predchádzajúcom Programe hospodárskeho rozvoja a sociálneho rozvoja obce formulovala víziu obce na programové obdobie do roku 2027 nasledovne:

***Filozofiou obce Gregogovce je vybudovať bezpečnú a udržiavanú obec plnú zelene s vybudovanou vhodnou a kompletnou infraštruktúrou s možnosťami na dobré bývanie a kultúrne a športové využitie.***

Ako naznačuje vízia, stratégia rozvoja obce Gregorovce stavia predovšetkým na zhodnotení silných stránok a maximálnom využití príležitostí, pri predpoklade odstránenia najväčších nedostatkov predovšetkým v oblasti infraštruktúry. Rozvoj obce sa bude orientovať na kultúrne a športové využitie, čím sa zníži nezamestnanosť a zvýši záujem nielen obyvateľov ale aj návštevníkov o túto obec.

Táto vízia je bližšie špecifikovaná globálnym cieľom obce:

***Zabezpečiť predpoklady pre zvyšovanie kvality života obyvateľov obce Gregorovce pre zvýšenie konkurencieschopnosti, ekonomickej aktivity obce s cieľom udržateľného rozvoja so zreteľom zachovania kvality životného prostredia v súlade s cieľmi nadradených strategických dokumentov.***

Globálny cieľ je bližšie špecifikovaný strategickými cieľmi pre jednotlivé oblasti. Špecifické ciele sú definované pre každú oblasť rozvoja obce, na ktorú sa chce obec v sledovanom období zamerať. Na základe špecifických cieľov sú stanové jednotlivé opatrenia v prioritných oblastiach.

Jednotlivé opatrenia sú zaradené do piatich prioritných oblastí, na ktorých rozvoj sa chce obec do roku 2027 zamerať:

- Hospodárska oblasť
- Sociálna oblasť
- Environmentálna oblasť

*Hierarchia špecifických cieľov*

Prioritná oblasť - Hospodárska	Prioritná oblasť Sociálna	Prioritná oblasť Environmentálna
<p><b>ŠPECIFICKÝ CIEĽ 1</b></p> <p>Dobudovanie technickej infraštruktúry za účelom zvýšenia základných služieb pre obyvateľov</p> <p><i>1.1. Technická infraštruktúra</i></p> <p><i>1.2 Bezpečnosť v obci</i></p>	<p><b>ŠPECIFICKÝ CIEĽ 2</b></p> <p>Zabezpečiť skvalitnenie služieb pre obyvateľov</p> <p><i>2.1. Školská infraštruktúra</i></p> <p><i>2.2 Športová infraštruktúra</i></p> <p><i>2.3 Obecné budovy</i></p>	<p><b>ŠPECIFICKÝ CIEĽ 3</b></p> <p>Zlepšovať životné prostredie a podporovať prispôsobovanie sa zmenám klímy</p> <p><i>3.1 Ochrana pred povodňami</i></p> <p><i>3.2 Odpadové hospodárstvo</i></p>
<p><b>OPATRENIA</b></p> <p><i>1.2. Technická infraštruktúra</i></p> <p>Opatrenie 1.1.1 Rekonštrukcia a výstavba miestnych komunikácií</p> <p>Opatrenie 1.1.2 Rekonštrukcia chodníkov</p> <p>Opatrenie 1.1.3 Výstavba chodníkov</p> <p>Opatrenie 1.1.4 Rekonštrukcia a dostavba vodovodu</p> <p>Opatrenie 1.1.5 Vybudovanie kanalizácie, ČOV</p> <p>Opatrenie 1.1.6 Revitalizácia verejných priestranstiev</p>	<p><b>OPATRENIA</b></p> <p><i>2.1. Školská infraštruktúra</i></p> <p>Opatrenie 2.1.1 Modernizácia a výstavba budov školských zariadení</p> <hr/> <p><i>2.2 Športová infraštruktúra</i></p> <p>Opatrenie 2.2.1 Vybudovanie a rekonštrukcia detského ihriska</p> <p>Opatrenie 2.2.2 Výstavba cyklochodníka</p> <p>Opatrenie 2.2.3 Výstavba multifunkčného ihriska</p> <hr/> <p><i>2.3 Obecné budovy</i></p> <p>Opatrenie 2.3.1</p>	<p><b>OPATRENIA</b></p> <p><i>3.1 Ochrana pred povodňami</i></p> <p>Opatrenie 3.1.1 Vodozádržné opatrenia</p> <p>Opatrenia 3.1.2 Preventívne opatrenia na ochranu pred povodňami</p> <hr/> <p><i>3.2 Odpadové hospodárstvo</i></p> <p>3.2.1. Výstavba kompostárne</p> <p>3.2.2 Vybudovanie zberného dvora</p>
<p><i>1.2 Bezpečnosť v obci</i></p>	<p>Opatrenie 2.3.1</p>	

<p>Opatrenie 1.2.1 Bezpečné priechody pre chodcov</p> <p>Opatrenie 1.2.2 Vybudovanie autobusových zastávok</p> <p>Opatrenie 1.2.3 Rekonštrukcia a dobudovanie verejného osvetlenia</p> <p>Opatrenie 1.2.4 Nákup komunálnej techniky na údržbu v obci</p>	<p>Výstavba domu smútku</p> <p>Opatrenia 2.3.2 Rekonštrukcia a modernizácia obecného úradu</p> <p>Opatrenie 2.3.3 Výstavba sociálneho zariadenia</p> <p>Opatrenie 2.3.4 Bytová výstavba</p>	
--	---	--

**Plánované aktivity, Prioritná oblasť – Hospodárska**

<b>Prioritná oblasť - Hospodárska</b>	
<b>ŠPECIFICKÝ CIEĽ : Dobudovanie technickej infaštruktúry za účelom zvýšenia bezpečnosti obyvateľov</b>	
<b>1.1. Technická infaštruktúra</b>	
<b>Opatrenie 1.1.1</b>	
<b>Rekonštrukcia a výstavba miestnych komunikácií</b>	
Aktivity: miestne komunikácie	Výstavba a rekonštrukcia miestnych komunikácií v rámci obce približne 8 km.
<b>Opatrenie 1.1.2</b>	
<b>Rekonštrukcia chodníkov</b>	
Aktivity: miestne chodníky – rekonštrukcia	Rekonštrukcia miestnych chodníkov v rámci v obce približne 10 km.

<b>Opatrenie 1.1.3</b> <b>Výstavba chodníkov</b>	
Aktivity – chodníky - výstavba	Výstavba miestnych chodníkov v rámci v obce približne 15 km.
<b>Opatrenie 1.1.4</b> <b>Rekonštrukcia a dostavba vodovodu</b>	
Aktivity: Vodovod	Rekonštrukcia jestvujúceho vodovodu a dostavba vodovodu v nových miestnych častiach
<b>Opatrenie 1.1.5</b> <b>Vybudovanie kanalizácie/ČOV</b>	
Aktivity: Kanalizácia/ČOV	Výstavba kanalizácie v celej obci vrátane novovzniknutých lokalít  Vybudovanie ČOV
<b>Opatrenie 1.1.6</b> <b>Revitalizácia verejných priestranstiev</b>	
Aktivity: Verejné priestranstvá	Revitalizácia lesoparku vrátane vybudovania botanickej záhrady pri ZŠ  Revitalizácia iného verejného priestranstva – imobilár, lavičky  Revitalizácia a rozšírenie cintorína  Výstavba vyhladkovej veže  Výstavba náučného chodníka
<b>1.2 Bezpečnosť v obci</b>	
<b>Opatrenie 1.2.1</b> <b>Bezpečné priechody pre chodcov</b>	
Aktivity: Priechody pre chodcov	Dobudovanie nových priechodov pre chodcov vrátane svetelných a bezpečnostných prvkov na osvetlenie priechodov pre chodcov.
<b>Opatrenie 1.2.2</b> <b>Vybudovanie autobusových zastávok</b>	

Aktivity: Vybudovanie autobusových zastávok	Vybudovanie autobusových zastávok v rámci obce na zvýšenie bezpečnosti cestujúcich
<b>Opatrenie 1.2.3</b>	
<b>Rekonštrukcia a dobudovanie verejného osvetlenia</b>	
Aktivity: verejné osvetlenie	Dobudovanie verejného osvetlenia v nových častiach obce Rekonštrukcia existujúceho verejného osvetlenia
<b>Opatrenie 1.2.4</b>	
<b>Nákup komunálnej techniky na údržbu v obci</b>	
Aktivity: nákup komunálnej techniky	Nákup komunálnej techniky na údržbu verejných priestranstiev a miestnych komunikácií - nákup traktora s čelným nakladačom a inej potrebnej komunálnej techniky na údržbu v obci

Vlastné spracovanie

#### Plánované aktivity, Sociálna oblasť

<b>Prioritná oblasť - Sociálna</b>	
<b>ŠPECIFICKÝ CIEĽ 2: Zabezpečiť skvalitnenie služieb pre obyvateľov obce</b>	
<b>2.1 Školská infraštruktúra</b>	
<b>Opatrenie 2.1.1</b>	
Modernizácia a výstavba školských budov zariadení	
<b>Aktivity:</b> Modernizácia a výstavba budov školských zariadení	Kompletná rekonštrukcia starej budovy ZŠ za účelom zníženia energetickej náročnosti budovy  Kompletná rekonštrukcia starej budovy MŠ - za účelom zníženia energetickej náročnosti budovy  Výstavba novej MŠ  Výstavba novej ZŠ  Vybudovanie telocvične
<b>2. Športová infraštruktúra</b>	

<b>Opatrenie 2.2.1</b>	
<b>Vybudovanie a rekonštrukcia detského ihriska</b>	
<b>Aktivity:</b> Vybudovanie a rekonštrukcia detských ihrísk	Vybudovanie nových detských ihrísk v obci Rekonštrukcia jestvujúcich detských ihrísk
<b>Opatrenie 2.2.2</b>	
<b>Výstavba cyklochodníka</b>	
<b>Aktivity:</b> Výstavba cyklochodníka	Výstavba cyklochodníka s napojením na EuroVelo 11
<b>Opatrenie 2.2.3</b>	
<b>Výstavba multifunkčného ihriska</b>	
<b>Aktivity:</b> Výstavba multifunkčného ihriska	Výstavba multifunkčného ihriska
<b>2.3 Obecné budovy</b>	
<b>Opatrenie 2.3.1</b>	
<b>Výstavba domu smútku</b>	
<b>Aktivita:</b> Výstavba domu smútku	Výstavba nového domu smútku
<b>Opatrenie 2.3.2</b>	
<b>Rekonštrukcia a modernizácia obecného úradu</b>	
<b>Aktivity:</b> Rekonštrukcia obecného úradu	rekonštrukcia obecného úradu za účelom zníženia energetickej náročnosti budovy – fasáda budovy, okná , strecha  obnova a rekonštrukcia vnútorných priestorov- klimatizácia, rekuperácia  modernizácia kúrenia, elektrické rozvody  využitie OZE  využitie prvkov zelenej a modrej infraštruktúry
<b>Opatrenie 2.3.3</b>	
<b>Výstavba sociálneho zariadenia</b>	
<b>Aktivity:</b> sociálne zaradenie	Výstavba sociálneho zariadenia - zariadenie pre seniorov, denný stacionár  Poskytovanie sociálnych služieb

<b>Opatrenie 2.3.4</b>	
<b>Bytová výstavba</b>	
<b>Aktivity:</b> Bytová výstavba	Podpora bytovej výstavby Vybudovanie nových nájomných bytov

Vlastné spracovanie

#### Plánované aktivity, Prioritná oblasť Environmentálna

<b>Prioritná oblasť Environmentálna</b>	
<b>ŠPECIFICKÝ CIEĽ 3: Zlepšovať životné prostredie a podporovať prispôsobovanie sa zmenám klímy</b>	
<b>3.1 Ochrana pred povodňami</b>	
<b>Opatrenie 3.1.1</b>	
<b>Vodozadržné opatrenia</b>	
<b>Aktivity:</b> Vodozadržné opatrenia – mimo vodného toku	Realizácia vodozadržných opatrení v obci  Vybudovanie bioretenčných systémov na zadržiavanie zrážkovej vody, realizácia vegetačných striech stien, náhrada nepriepustných povrchov za plnevegetačné alebo polovegetačné priepustné povrchy, dažďové záhrady, zelené strechy, steny a pod.
<b>Opatrenie 3.2.2</b>	
<b>Preventívne opatrenia na ochranu pred povodňami</b>	
<b>Aktivity:</b> Preventívne opatrenia pred povodňami viazané na vodný tok	Realizácia preventívnych opatrení pred povodňami– tok Dzikov, Gregorovský potok
<b>3.2 Odpadové hospodárstvo</b>	
<b>Opatrenie 3.2.1</b>	
<b>Výstavba kompostárne</b>	
<b>Aktivity:</b> Výstavba kompostárne	Výstavba kompostárne. – zvýšenie zhodnocovania biologicky rozložiteľného odpadu  Nákup potrebného technického a technologického vybavenia kompostárne
<b>Opatrenie 3.2.2</b>	
<b>Vybudovanie zberného dvora</b>	



<b>Aktivity:</b> Vybudovanie zberného dvora	Zlepšenie systému triedeného zberu komunálneho odpadu  Modernizácia potrebného technického a technologického vybavenia k prevádzke zberného dvora
---	---

### 3. PROGRAMOVÁ ČASŤ

Programová časť PHSR obce Gregorovce nadväzuje na strategickú časť PHSR. Obsahuje najmä zoznam opatrení a aktivít na zabezpečenie realizácie programu rozvoja obce. Venuje sa podrobnejšiemu rozpracovaniu strategických cieľov na úrovni opatrení a aktivít.

Súčasťou programovej časti je určenie ukazovateľov pre hodnotenie PHSR. Ukazovatele výsledkov a dopadov sú prehľadne spracované v tabuľke.

Ukazovatele výstupu sú obvykle priradené k jednotlivým projektom. Označujú hmatateľné produkty, dosiahnuté realizáciou jednej alebo viacerých aktivít, vyjadrené v merateľných fyzických alebo peňažných jednotkách. Vyjadrujú skutočnosť, že niečo bolo vytvorené, vyprodukované, zriadené, zrealizované.

Ukazovatele výsledku predstavujú priamy hmatateľný efekt realizovaného projektu na cieľové skupiny projektu bezprostredne po ukončení realizácie projektu a merajú bezprostredný následok, ktorý bol vyvolaný výstupom (preto je medzi výstupom a výsledkom logická väzba).

Ukazovatele dopadu reprezentujú dlhodobý efekt intervencie na prioritnú skupinu či cieľovú skupinu, následky dosiahnutých výsledkov realizovaného projektu, teda príspevok k riešeniu cieľov stanovených pre prioritnú oblasť či potrieb cieľovej skupiny a k odstraňovaniu prekážok rozvoja (preto je medzi výsledkom a dopadom logická väzba). Preto nemusí byť strategický cieľ vyjadrený ukazovateľmi dopadu, ale môže byť vyjadrený aj vhodnými ukazovateľmi výsledku.

#### TABUĽKA OPATRENÍ, PROJEKTOV A AKTIVÍT PODĽA OBLASTÍ

Základné údaje o investičných projektových zámeroch

<b>Prioritná oblasť - Hospodárska</b>
<b>ŠPECIFICKÝ CIEĽ 1</b> <i>Dobudovanie technickej infaštruktúry za účelom zvýšenia bezpečnosti obyvateľov</i>
<i>1.1. Technická infraštruktúra</i>

<b>Opatrenie 1.1.1.</b>							
<b>Rekonštrukcia miestnych komunikácií</b>							
<b>Názov projektu</b>				Rekonštrukcia miestnych komunikácií			
<b>Garant</b>				Starosta obce			
<b>Začatie a ukončenie projektu</b>				2024 -2027			
<b>Stav projektu pred realizáciou</b>				Nepripravená dokumentácia			
<b>Cieľ projektu</b>				Vybudovanie miestnych komunikácií			
<b>Výstupy</b>				Dĺžka zrekonštruovaných miestnych komunikácií – 8 km.			
<b>Užívatelia</b>				Obyvatelia a návštevníci obce			
<b>Indikátory monitoringu</b>				Dĺžka vybudovaných a zrekonštruovaných komunikácií -8 km			
<b>Zmluvné podmienky</b>				Externý dodávateľ			
<b>Riziká</b>				Nedostatok finančných prostriedkov Neschválenie žiadosti o nenávratný finančný príspevok			
<b>Poznámky</b>				Nevyhnutnosť prepojenia časti obce s centrom, bezpečnosť			
<b>Realizácia projektu</b>							
<b>Fáza/míľnik</b>			<b>Súčinnosť iného odboru alebo subjektu</b>			<b>Termín</b>	
Podanie žiadosti o NFP			Externý dodávateľ			2024-2027	
Verejné obstarávanie			Verejný obstarávateľ			2024-2027	
Realizácia projektu			Externý dodávateľ			2024-2027	
<b>Financovanie projektu</b>							
Druh výdavku	Termín (rok)	Náklady spolu (Eur)	Z toho verejný zdroj				Z toho súkromné zdroje
			EU	ŠR	VÚC	Obec	
Spracovanie projektovej dokumentácie	2024	10 000,00	9 500,00	-	-	500,00	--
Realizácia projektu	2024-2027	490 000,00	465 500,00	-	-	24 500,00	-

<b>Spolu</b>	x	<b>500 000,00</b>	<b>475 000</b>	-	-	<b>25 000,00</b>	-
<b>Opatrenie 1.1.2</b>							
<b>Rekonštrukcia chodníkov</b>							
<b>Názov projektu</b>	Rekonštrukcia chodníkov v obci						
<b>Garant</b>	Starosta obce						
<b>Začatie a ukončenie projektu</b>	2023-2027						
<b>Stav projektu pred realizáciou</b>	Nepripravená dokumentácia.						
<b>Cieľ projektu</b>	Rekonštrukcia chodníkov						
<b>Výstupy</b>	Dĺžka zrekonštruovaných chodníkov - 10 km.						
<b>Užívatelia</b>	Obyvatelia a návštevníci obce						
<b>Indikátory monitoringu</b>	Dĺžka zrekonštruovaných chodníkov - 10 km						
<b>Zmluvné podmienky</b>	Externý dodávateľ						
<b>Riziká</b>	Nedostatok finančných prostriedkov Neschválenie žiadosti o nenávratný finančný príspevok						
<b>Poznámky</b>	Nevyhnutnosť prepojenia časti obce s centrom, zvýšenie bezpečnosti						
<b>Realizácia projektu</b>							
<b>Fáza/míľnik</b>	<b>Súčinnosť iného odboru alebo subjektu</b>			<b>Termín</b>			
Podanie žiadosti o NFP	Externý manažment			2022 - 2027			
Verejné obstarávanie	Verejný obstarávateľ			2022 - 2027			
Realizácia projektu	Externý dodávateľ			2022 - 2027			
<b>Financovanie projektu</b>							
<b>Druh výdavku</b>	<b>Termín (rok)</b>	<b>Náklady spolu (Eur)</b>	<b>Z toho verejný zdroj</b>				<b>Z toho súkromné zdroje</b>
			<b>EU</b>	<b>ŠR</b>	<b>VÚC</b>	<b>Obec</b>	
Spracovanie projektovej dokumentácie	2024	6 000,00	5 700,00	-	-	300,00	-
Realizácia projektu	2022-2027	290 000,00	275 500,00	-	-	14 500,00	-
<b>Spolu</b>	<b>x</b>	<b>296 000,00</b>	<b>281 200,00</b>	<b>-</b>	<b>-</b>	<b>14 800,00</b>	<b>-</b>
<b>Opatrenie 1.1.3</b>							

<b>Výstavba chodníkov</b>							
<b>Názov projektu</b>			Výstavba chodníkov obci Gregorovce				
<b>Garant</b>			Starosta obce				
<b>Začatie a ukončenie projektu</b>			2024-2027				
<b>Stav projektu pred realizáciou</b>			Nepripravená dokumentácia.				
<b>Cieľ projektu</b>			Výstavba chodníkov				
<b>Výstupy</b>			Dĺžka zrekonštruovaných chodníkov - 15 km.				
<b>Užívatelia</b>			Obyvatelia a návštevníci obce				
<b>Indikátory monitoringu</b>			Dĺžka zrekonštruovaných chodníkov - 15 km				
<b>Zmluvné podmienky</b>			Externý dodávateľ				
<b>Riziká</b>			Nedostatok finančných prostriedkov Neschválenie žiadosti o nenávratný finančný príspevok				
<b>Poznámky</b>			Nevyhnutnosť prepojenia časti obce s centrom, zvýšenie bezpečnosti				
<b>Realizácia projektu</b>							
<b>Fáza/míľnik</b>			<b>Súčinnosť iného odboru alebo subjektu</b>			<b>Termín</b>	
Podanie žiadosti o NFP			Externý manažment			2024-2027	
Verejné obstarávanie			Verejný obstarávateľ			2024-2027	
Realizácia projektu			Externý dodávateľ			2024-2027	
<b>Financovanie projektu</b>							
<b>Druh výdavku</b>	<b>Termín (rok)</b>	<b>Náklady spolu (Eur)</b>	<b>Z toho verejný zdroj</b>				<b>Z toho súkromné zdroje</b>
			<b>EU</b>	<b>ŠR</b>	<b>VÚC</b>	<b>Obec</b>	
Spracovanie projektovej dokumentácie	2024-2027	10 000,00	9 500,00	-	-	500,00	-
Realizácia projektu	2024-2027	400 000,00	380 000,00	-	-	20 000,00	-
<b>Spolu</b>	<b>x</b>	<b>410 000,00</b>	<b>389 500,00</b>	<b>-</b>	<b>-</b>	<b>20 500,00</b>	<b>-</b>
<b>Opatrenie 1.1.4</b>							
<b>Rekonštrukcia a dostavba vodovodu</b>							
<b>Názov projektu</b>			Gregorovce – vodovod, Rozšírenie vodovodu				

<b>Garant</b>	Starosta obce						
<b>Začatie a ukončenie projektu</b>	2022 - 2024						
<b>Stav projektu pred realizáciou</b>	pripravená časť projektovej dokumentácie						
<b>Cieľ projektu</b>	Dobudovanie vodovodu v častiach obce						
<b>Výstupy</b>	Rozšírenie a dobudovanie vodovodu v obci						
<b>Užívatelia</b>	Obyvatelia obce						
<b>Indikátory monitoringu</b>	Dobudovaný vodovod - dĺžka 0,815 km						
<b>Zmluvné podmienky</b>	Externý dodávateľ						
<b>Riziká</b>	Nedostatok finančných prostriedkov Neschválenie žiadosti o nenávratný finančný príspevok						
<b>Poznámky</b>	priorita						
<b>Realizácia projektu</b>							
<b>Fáza/míľnik</b>	<b>Súčinnosť iného odboru alebo subjektu</b>				<b>Termín</b>		
Podanie žiadosti o NFP	Externý manažment				-		
Verejné obstarávanie	Verejný obstarávateľ				2022-2024		
Realizácia projektu	Externý dodávateľ				2022-2024		
<b>Financovanie projektu</b>							
Druh výdavku	Termín (rok)	Náklady spolu (Eur)	Z toho verejný zdroj				Z toho súkromné zdroje
			EU	ŠR	VÚC	Obec	
Spracovanie projektovej dokumentácie	-	-	-	-	-	4 000,00	-
Realizácia projektu	2022-2024	250 000,00	250 000,00	-	-	-	-
<b>Spolu</b>	<b>x</b>	<b>254 000,00</b>	<b>250 000,00</b>	<b>-</b>	<b>-</b>	<b>4 000,00</b>	<b>-</b>
<b>Opatrenie 1.1.5</b>							
<b>Vybudovanie kanalizácie/ČOV</b>							
<b>Názov projektu</b>					Vybudovanie kanalizácie.		
<b>Garant</b>					Starosta obce		
<b>Začatie a ukončenie projektu</b>					2024-2027		

<b>Stav projektu pred realizáciou</b>		Projektová dokumentácia nepripravená					
<b>Cieľ projektu</b>		Vybudovanie kanalizácie v celej obci vrátane nových miestnych častí a výstavba ČOV					
<b>Výstupy</b>		Novovybudovaná kanalizačná sieť v obci Vybudovaná ČOV					
<b>Užívatelia</b>		Obyvatelia obce					
<b>Indikátory monitoringu</b>		Novovybudovaná kanalizačná sieť - dĺžka 11 km Vybudovaná ČOV - 1					
<b>Zmluvné podmienky</b>		Externý dodávateľ					
<b>Riziká</b>		Nedostatok finančných prostriedkov Neschválenie žiadosti o nenávratný finančný príspevok					
<b>Poznámky</b>		priorita					
<b>Realizácia projektu</b>							
<b>Fáza/míľnik</b>		<b>Súčinnosť iného odboru alebo subjektu</b>			<b>Termín</b>		
Podanie žiadosti o NFP		Externý manažment			2021-2027		
Verejné obstarávanie		Verejný obstarávateľ			2021- 2027		
Realizácia projektu		Externý dodávateľ			2021-2027		
<b>Financovanie projektu</b>							
Druh výdavku	Termín (rok)	Náklady spolu (Eur)	Z toho verejný zdroj				Z toho súkromné zdroje
			EU	Š R	VÚC	Obec	
Spracovanie projektovej dokumentácie	80 000,-	80 000,00	80 000,00	-	-	-	-
Realizácia projektu	2024-2027	3 800 000,00	3 800 000,00	-	-	-	-

<b>Spolu</b>	<b>x</b>	<b>3 880 000,00</b>	3 880 000,00	-	-	-	-
<b>1.1.6</b>							
<b>Revitalizácia verejných priestranstiev</b>							
<b>Názov projektu</b>			Revitalizácia lesoparku vrátane vybudovania botanickej záhrady pri ZŠ Revitalizácia verejného priestranstva v obci Gregorovce Modernizácia cintorína Výstavba vyhladkovej veže Náučný chodník v obci Gregorovce				
<b>Garant</b>			Starosta obce				
<b>Začatie a ukončenie projektu</b>			2021-2027				
<b>Stav projektu pred realizáciou</b>			Nepripravené projektové dokumentácia				
<b>Cieľ projektu</b>			Vytvoriť pre obyvateľov obce – bezpečné verejné priestranstvá v rámci celej obce				
<b>Výstupy</b>			Vytvorenie bezpečných verejných priestranstiev				
<b>Užívatelia</b>			Obyvatelia obce				
<b>Indikátory monitoringu</b>			Modernizované verejné priestranstvá – počet 5				
<b>Zmluvné podmienky</b>			Externý dodávateľ				
<b>Riziká</b>			Nedostatok finančných prostriedkov Neschválenie žiadosti o nenávratný finančný príspevok				
<b>Poznámky</b>			Zabezpečenie kvality života v obci				
<b>Realizácia projektu</b>							
<b>Fáza/míľnik</b>			<b>Súčinnosť iného odboru alebo subjektu</b>			<b>Termín</b>	
Podanie žiadosti o NFP			Externý manažment			2021 - 2027	
Verejné obstarávanie			Verejný obstarávateľ			2021- 2027	



Realizácia projektu		Externý dodávateľ	2021-2027				
<b>Financovanie projektu</b>							
Druh výdavku	Termín (rok)	Náklady spolu (Eur)	Z toho verejný zdroj				Z toho súkromné zdroje
			EU	Š R	V Ú C	Obec	
Spracovanie projektovej dokumentácie	-	50 000,-	50 000,00	-	-	-	-
Realizácia projektu	2021-2027	2 000 000,00	2 000 000,00	-	-	-	-
<b>Spolu</b>	<b>x</b>	<b>2 050 000,00</b>	<b>2 050 000,00</b>	-	-	-	-

<b>1.2 Bezpečnosť v obci</b>	
<b>Opatrenie 1.2.1</b>	
<b>Bezpečné priechody pre chodcov</b>	
<b>Názov projektu</b>	Zvýšenie bezpečnosti prostredníctvom vybudovania a rekonštrukcie priechodov pre chodcov v obci
<b>Garant</b>	Starosta obce
<b>Začatie a ukončenie projektu</b>	2025-2027
<b>Stav projektu pred realizáciou</b>	Nepripravená
<b>Cieľ projektu</b>	Bezpečnosť obyvateľov v obci
<b>Výstupy</b>	Bezpečné priechody pre chodcov.
<b>Užívatelia</b>	Obyvatelia a návštevníci obce
<b>Indikátory monitoringu</b>	Spokojnosť obyvateľov, bezpečnosť
<b>Zmluvné podmienky</b>	Externý dodávateľ
<b>Riziká</b>	Nedostatok finančných prostriedkov Neschválenie žiadosti o nenávratný finančný príspevok
<b>Poznámky</b>	-
<b>Realizácia projektu</b>	

Fáza/míľnik		Súčinnosť iného odboru alebo subjektu	Termín				
Podanie žiadosti o NFP		Externý manažment	2025 - 2027				
Verejné obstarávanie		Verejný obstarávateľ	2025- 2027				
Realizácia projektu		Externý dodávateľ	2025-2027				
Financovanie projektu							
Druh výdavku	Termín (rok)	Náklady spolu (Eur)	Z toho verejný zdroj				Z toho súkromné zdroje
			EU	ŠR	VÚC	Obec	
Spracovanie projektovej dokumentácie	-	-	-	-	-	2000,00	-
Realizácia projektu	2025-2027	40 000,00	38 000,00	-	-	2000,00	-
<b>Spolu</b>	<b>x</b>	<b>42 000,00</b>	38 000,00	-	-	<b>4 000,00</b>	-
Opatrenie 1.2.2							
Vybudovanie autobusových zastávok							
Názov projektu			Výstavby autobusových zastávok				
Garant			Starosta obce				
Začatie a ukončenie projektu			2025-2027				
Stav projektu pred realizáciou			Projektová dokumentácia nepripravená				
Cieľ projektu			Nové autobusové zastávky a zvýšenie bezpečnosti života obyvateľov				
Výstupy			Počet nových autobusových zastávok				
Užívatelia			Obyvatelia a návštevníci obce				
Indikátory monitoringu			Počet autobusových zastávok – 8				
Zmluvné podmienky			Externý dodávateľ				
Riziká			Nedostatok finančných prostriedkov Neschválenie žiadosti o nenávratný finančný príspevok				
Poznámky			-				
Realizácia projektu							
Fáza/míľnik		Súčinnosť iného odboru alebo subjektu	Termín				

Podanie žiadosti o NFP	Externý manažment	2025 - 2027					
Verejné obstarávanie	Verejný obstarávateľ	2025- 2027					
Realizácia projektu	Externý dodávateľ	2025-2027					
<b>Financovanie projektu</b>							
Druh výdavku	Termín (rok)	Náklady spolu (Eur)	Z toho verejný zdroj				Z toho súkromné zdroje
			EU	ŠR	VÚC	Obec	
Spracovanie projektovej dokumentácie	-	-	-	-	-	2 500,00	-
Realizácia projektu	2025-2027	80 000,00	76 000,00	-	-	4 000,00	-
<b>Spolu</b>	<b>x</b>	<b>82 500,00</b>	<b>76 000,00</b>	-	-	<b>6 500,00</b>	-
<b>Opatrenie 1.2.3</b>							
<b>Rekonštrukcia a dobudovanie verejného osvetlenia</b>							
<b>Názov projektu</b>	Výstavba a rekonštrukcia verejného osvetlenia v obci Gregorovce						
<b>Garant</b>	Starosta obce						
<b>Začatie a ukončenie projektu</b>	2025-2027						
<b>Stav projektu pred realizáciou</b>	Nepripravená projektová dokumentácia resp. štúdia						
<b>Cieľ projektu</b>	Bezpečnosť obyvateľov v obci						
<b>Výstupy</b>	Verejné osvetlenie v obci – počet svietidiel 72ks Počet svietidiel po doplnení - 132 ks						
<b>Užívatelia</b>	Obyvatelia a návštevníci obce						
<b>Indikátory monitoringu</b>	Spokojnosť obyvateľov, bezpečnosť						
<b>Zmluvné podmienky</b>	Externý dodávateľ						
<b>Riziká</b>	Nedostatok finančných prostriedkov Neschválenie žiadosti o nenávratný finančný príspevok						
<b>Poznámky</b>	priorita						
<b>Realizácia projektu</b>							

Fáza/míľnik		Súčinnosť iného odboru alebo subjektu	Termín				
Podanie žiadosti o NFP		Externý manažment	2025 - 2027				
Verejné obstarávanie		Verejný obstarávateľ	2025- 2027				
Realizácia projektu		Externý dodávateľ	2025-2027				
Financovanie projektu							
Druh výdavku	Termín (rok)	Náklady spolu (Eur)	Z toho verejný zdroj				Z toho súkromné zdroje
			EU	ŠR	VÚC	Obec	
Spracovanie projektovej dokumentácie	-	-	-	-	-	2 000,00	-
Realizácia projektu	2025-2027	300 000,00	285 000,00	-	-	15 000,00	-
<b>Spolu</b>	<b>x</b>	<b>302 000,00</b>	285 000,00	-	-	<b>17 000,00</b>	-
Opatrenie 1.2.4							
Nákup komunálnej techniky na údržbu v obci							
Názov projektu			Nákup komunálnej techniky				
Garant			Starosta obce				
Začatie a ukončenie projektu			2023-2025				
Stav projektu pred realizáciou			Nie je potrebná				
Cieľ projektu			Zvýšenie bezpečnosti miestnych komunikácií a verejných priestranstiev				
Výstupy			Počet dopravných prostriedkov a zariadení na údržbu obce				
Užívatelia			Obyvatelia a návštevníci obce				
Indikátory monitoringu			Počet techniky – 4				
Zmluvné podmienky			Externý dodávateľ				
Riziká			Nedostatok finančných prostriedkov Neschválenie žiadosti o nenávratný finančný príspevok				
Poznámky			-				
Realizácia projektu							

Fáza/míľnik		Súčinnosť iného odboru alebo subjektu	Termín				
Podanie žiadosti o NFP		Externý manažment	-				
Verejné obstarávanie		Verejný obstarávateľ	2023- 2025				
Realizácia projektu		Externý dodávateľ	2023-2025				
Financovanie projektu							
Druh výdavku	Termín (rok)	Náklady spolu (Eur)	Z toho verejný zdroj				Z toho súkromné zdroje
			EU	ŠR	VÚC	Obec	
Spracovanie projektovej dokumentácie	-	-	-	-	-	-	-
Realizácia projektu	2023-2025	200 000,00	100 000,00	-	-	100 000,00	-
<b>Spolu</b>	<b>x</b>	<b>200 000,00</b>	<b>100 000,00</b>	<b>-</b>	<b>-</b>	<b>100 000,00</b>	<b>-</b>

<b>Prioritná oblasť – Sociálna</b>	
<b>ŠPECIFICKÝ CIEĽ 2</b>	
<b>Zabezpečiť skvalitnenie služieb pre obyvateľov</b>	
<b>2.1. Školská infraštruktúra</b>	
<b>Opatrenie 2.1.1</b>	
<b>Modernizácia a výstavba budov školských zariadení</b>	
<b>Názov projektu</b>	Modernizácia starej budovy ZŠ Zníženia energetickej náročnosti budovy MŠ Výstavba novej materskej školy v obci Gregorovce Výstavba novej ZŠ – Gregorovce Vybudovanie telocvične
<b>Garant</b>	Starosta obce
<b>Začatie a ukončenie projektu</b>	2021-2027
<b>Stav projektu pred realizáciou</b>	Nepripravené PD
<b>Cieľ projektu</b>	Rozšírenie kapacít materských a základných škôl s dôrazom na inkluzívne vzdelávanie v moderných priestoroch ZŠ s MŠ.
<b>Výstupy</b>	Zrekonštruovaná budova starej ZŠ a MŠ

	Nová budova ZŠ Nová budova ZŠ Nová telocvičňa						
<b>Užívatelia</b>	Obyvatelia a návštevníci obce						
<b>Indikátory monitoringu</b>	Zrekonštruovaná budova ZŠ – počet 1 Zrekonštruovaná budova MŠ – počet 1 Výstavba novej ZŠ – počet 1 Výstavba novej MŠ – počet 1 Výstavba telocvične – počet 1						
<b>Zmluvné podmienky</b>	Externý dodávateľ						
<b>Riziká</b>	Nedostatok finančných prostriedkov Neschválenie žiadosti o nenávratný finančný príspevok						
<b>Poznámky</b>	Priorita						
<b>Realizácia projektu</b>							
<b>Fáza/míľnik</b>	<b>Súčinnosť iného odboru alebo subjektu</b>					<b>Termín</b>	
Podanie žiadosti o NFP	Externý dodávateľ					2022-2027	
Verejné obstarávanie	Verejný obstarávateľ					2022-2027	
Realizácia projektu	Externý dodávateľ					2022-2027	
<b>Financovanie projektu</b>							
Druh výdavku	Termín (rok)	Náklady spolu (Eur)	Z toho verejný zdroj				Z toho súkromné zdroje
			EU	ŠR	VÚC	Obec	
Spracovanie projektovej dokumentácie	2023-2027	85 000,00	85 000,00	-	-	-	-
Realizácia projektu	2023-2027	1 900 000,00	1 900 000,00	-	-	-	-
<b>Spolu</b>	<b>x</b>	<b>1 985 000,00</b>	<b>1 985 000,00</b>	-	-	-	-
<b>2.2. Športová infraštruktúra</b>							
<b>Opatrenie 2.2.1</b>							
<b>Vybudovanie a rekonštrukcia detského ihriska</b>							
<b>Názov projektu</b>	Vybudovanie nového detského ihriska v obci Gregorovce Modernizácia existujúceho detského ihriska						

<b>Garant</b>	Starosta obce						
<b>Začatie a ukončenie projektu</b>	2021-2027						
<b>Stav projektu pred realizáciou</b>	Pripravená PD						
<b>Cieľ projektu</b>	Zabezpečiť dostatok priestoru pre deti v predškolskom a školskom veku v obci						
<b>Výstupy</b>	Detské ihrisko – počet 2						
<b>Užívatelia</b>	Obyvatelia a návštevníci obce						
<b>Indikátory monitoringu</b>	Novovybudované detské ihrisko. Zrekonštruované detské ihrisko						
<b>Zmluvné podmienky</b>	Externý dodávateľ						
<b>Riziká</b>	Nedostatok finančných prostriedkov Neschválenie žiadosti o nenávratný finančný príspevok						
<b>Poznámky</b>							
<b>Realizácia projektu</b>							
<b>Fáza/míľnik</b>	<b>Súčinnosť iného odboru alebo subjektu</b>					<b>Termín</b>	
Podanie žiadosti o NFP	Externý manažment					2021-2027	
Verejné obstarávanie	Verejný obstarávateľ					2021-2027	
Realizácia projektu	Externý dodávateľ					2021-2027	
<b>Financovanie projektu</b>							
Druh výdavku	Termín (rok)	Náklady spolu (Eur)	Z toho verejný zdroj				Z toho súkromné zdroje
			EU	ŠR	VÚC	Obec	
Spracovanie projektovej dokumentácie	2021-2027	3 000,00	-	-	-	3 000,00	-
Realizácia projektu	2021-2027	80 000,00	72 000,00	-	-	8 000,00	-
<b>Spolu</b>	<b>x</b>	<b>83 000,00</b>	<b>72 000,00</b>	<b>-</b>	<b>-</b>	<b>11 000,00</b>	<b>-</b>
<b>Opatrenie 2.2.2</b>							
<b>Výstavba cyklochodníka</b>							
<b>Názov projektu</b>					Cyklochodník – Gregorovce		
<b>Garant</b>					Starosta obce		
<b>Začatie a ukončenie projektu</b>					2024-2027		

<b>Stav projektu pred realizáciou</b>	Nepripravená PD						
<b>Cieľ projektu</b>	Výstavba cyklochodníka						
<b>Výstupy</b>	Vybudovaný cyklochodník – počet 1						
<b>Užívatelia</b>	Obyvatelia a návštevníci obce						
<b>Indikátory monitoringu</b>	Vybudovaný cyklochodník						
<b>Zmluvné podmienky</b>	Externý dodávateľ						
<b>Riziká</b>	Nedostatok finančných prostriedkov Neschválenie žiadosti o nenávratný finančný príspevok						
<b>Poznámky</b>	-						
<b>Realizácia projektu</b>							
<b>Fáza/míľnik</b>	<b>Súčinnosť iného odboru alebo subjektu</b>				<b>Termín</b>		
Podanie žiadosti o NFP	Externý manažment				2024-2027		
Verejné obstarávanie	Verejný obstarávateľ				2024-2027		
Realizácia projektu	Externý dodávateľ				2024-2027		
<b>Financovanie projektu</b>							
Druh výdavku	Termín (rok)	Náklady spolu (Eur)	Z toho verejný zdroj				Z toho súkromné zdroje
			EU	ŠR	VÚC	Obec	
Spracovanie projektovej dokumentácie	2024-2027	8 000,00	8 000,00	-	-	-	-
Realizácia projektu	2024-2027	480 000,00	480 000,00	-	-	-	-
<b>Spolu</b>	<b>x</b>	<b>560 000,00</b>	<b>560 000,00</b>	<b>-</b>	<b>-</b>	<b>-</b>	<b>-</b>
<b>Opatrenie 2.2.3</b>							
<b>Výstavba multifukčného ihriska</b>							
<b>Názov projektu</b>	Výstavba nového multifunkčného ihriska v obci Gregorovce						
<b>Garant</b>	Starosta obce						
<b>Začatie a ukončenie projektu</b>	2024-2027						
<b>Stav projektu pred realizáciou</b>	Nepripravená PD						



<b>Cieľ projektu</b>	Modernizácia športového areálu pre deti , mládež aj dospelých na športové vyžitie a organizáciu podujatí						
<b>Výstupy</b>	Zrekonštruované multifunkčné ihrisko – počet 1						
<b>Užívatelia</b>	Obyvatelia a návštevníci obce						
<b>Indikátory monitoringu</b>	Nové multifunkčné ihrisko						
<b>Zmluvné podmienky</b>	Externý dodávateľ, vo vlastnej réžii						
<b>Riziká</b>	Nedostatok finančných prostriedkov Neschválenie žiadosti o nenávratný finančný príspevok						
<b>Poznámky</b>							
<b>Realizácia projektu</b>							
<b>Fáza/míľnik</b>	<b>Súčinnosť iného odboru alebo subjektu</b>					<b>Termín</b>	
Podanie žiadosti o NFP	Externý manažment					2024 - 2027	
Verejný obstarávanie	Verejný obstarávateľ					2024 - 2027	
Realizácia projektu	Externý dodávateľ					2021 - 2027	
<b>Financovanie projektu</b>							
Druh výdavku	Termín (rok)	Náklady spolu (Eur)	Z toho verejný zdroj				Z toho súkromné zdroje
			EU	ŠR	VÚC	Obec	
Spracovanie projektovej dokumentácie	2024-2027	2000,00	-	-	-	2000,00	-
Realizácia projektu	2024-2027	48 000,00	-	-	-	48 000,00	-
<b>Spolu</b>	<b>x</b>	<b>50 000,00</b>	<b>-</b>	<b>-</b>	<b>-</b>	<b>50 000,00</b>	<b>-</b>
<b>2.3 Obecné budovy</b>							
<b>Opatrenie</b>							
<b>2.3.1 Výstavba domu smútku</b>							
<b>Názov projektu</b>	Výstavba domu smútku v obci Gregorovce						
<b>Garant</b>	Starosta obce						
<b>Začatie a ukončenie projektu</b>	2025-2027						
<b>Stav projektu pred realizáciou</b>	Nepripravená projektová dokumentácia						

<b>Cieľ projektu</b>	Zabezpečenie pohrebných služieb pre obyvateľom obce na požadovanej úrovni						
<b>Výstupy</b>	Počet domov smútku – počet 1						
<b>Užívatelia</b>	Obyvatelia a návštevníci obce						
<b>Indikátory monitoringu</b>	Nový dom smútku						
<b>Zmluvné podmienky</b>	Externý dodávateľ						
<b>Riziká</b>	Nedostatok finančných prostriedkov Neschválenie žiadosti o nenávratný finančný príspevok						
<b>Poznámky</b>							
<b>Realizácia projektu</b>							
<b>Fáza/míľnik</b>	<b>Súčinnosť iného odboru alebo subjektu</b>				<b>Termín</b>		
Podanie žiadosti o NFP	Externý manažment				2025-2027		
Verejné obstarávanie	Verejný obstarávateľ				2025-2027		
Realizácia projektu	Externý dodávateľ				2025-2027		
<b>Financovanie projektu</b>							
<b>Druh výdavku</b>	<b>Termín (rok)</b>	<b>Náklady spolu (Eur)</b>	<b>Z toho verejný zdroj</b>				<b>Z toho súkromné zdroje</b>
			<b>EU</b>	<b>ŠR</b>	<b>VÚC</b>	<b>Obec</b>	
Spracovanie projektovej dokumentácie	2025-2027	8 000,00	8000,00	-	-	-	-
Realizácia projektu	2025-2027	200 000,00	200 000,00	-	-	-	-
<b>Spolu</b>	<b>x</b>	<b>208 000,00</b>	<b>208 000,00</b>	<b>-</b>	<b>-</b>	<b>-</b>	<b>-</b>
<b>Opatrenie 2.3.2</b>							
<b>Rekonštrukcia a modernizácia obecného úradu</b>							
<b>Názov projektu</b>	Znižovanie energetickej náročnosti budovy obecného úradu						
<b>Garant</b>	Starosta obce						
<b>Začatie a ukončenie projektu</b>	2023-2027						
<b>Stav projektu pred realizáciou</b>	Nepripravená projektová dokumentácia						
<b>Cieľ projektu</b>	Zníženie energetickej náročnosti budovy OÚ						
<b>Výstupy</b>	Zníženie energetickej náročnosti budovy OÚ						

<b>Užívatelia</b>	Obyvatelia obce						
<b>Indikátory monitoringu</b>	Úspory energií a emisií						
<b>Zmluvné podmienky</b>	Externý dodávateľ						
<b>Riziká</b>	Nedostatok finančných prostriedkov Neschválenie žiadosti o nenávratný finančný príspevok						
<b>Poznámky</b>	-						
<b>Realizácia projektu</b>							
<b>Fáza/míľnik</b>	<b>Súčinnosť iného odboru alebo subjektu</b>					<b>Termín</b>	
Podanie žiadosti o NFP	Externý manažment					2023-2027	
Verejné obstarávanie	Verejný obstarávateľ					2023-2027	
Realizácia projektu	Externý dodávateľ					2023-2027	
<b>Financovanie projektu</b>							
Druh výdavku	Termín (rok)	Náklady spolu (Eur)	Z toho verejné zdroje				Z toho súkromné zdroje
			EU	ŠR	VÚC	Obec	
Spracovanie projektovej dokumentácie	2023-2027	8 000,00	8 000,00	-	-	-	-
Realizácia projektu	2023-2027	360 000,00	360 000,00	-	-	-	-
<b>Spolu</b>	<b>x</b>	<b>368 000,00</b>	<b>368 000,00</b>	-	-	-	-
<b>Opatrenie 2.3.3</b>							
<b>Výstavba sociálneho zariadenia</b>							
<b>Názov projektu</b>	Sociálne zariadenie – Gregorovce						
<b>Garant</b>	Starosta obce						
<b>Začatie a ukončenie projektu</b>	2026-2027						
<b>Stav projektu pred realizáciou</b>	Nepripravená projektová dokumentácia						
<b>Cieľ projektu</b>	Zabezpečenie sociálnej starostlivosti pre obyvateľov obce						
<b>Výstupy</b>	Nové sociálne zariadenie						
<b>Užívatelia</b>	Obyvatelia obce						
<b>Indikátory monitoringu</b>	Nové sociálne zariadenie –počet 1						
<b>Zmluvné podmienky</b>	Externý dodávateľ						
<b>Riziká</b>	Nedostatok finančných prostriedkov						

	Neschválenie žiadosti o nenávratný finančný príspevok						
<b>Poznámky</b>	-						
<b>Realizácia projektu</b>							
<b>Fáza/míľnik</b>	<b>Súčinnosť iného odboru alebo subjektu</b>					<b>Termín</b>	
Podanie žiadosti o NFP	Externý manažment					2026-2027	
Verejné obstarávanie	Verejný obstarávateľ					2026-2027	
Realizácia projektu	Externý dodávateľ					2026-2027	
<b>Financovanie projektu</b>							
Druh výdavku	Termín (rok)	Náklady spolu (Eur)	Z toho verejný zdroj				Z toho súkromné zdroje
			EU	ŠR	VÚC	Obec	
Spracovanie projektovej dokumentácie	2026-2027	8000,00	7 600,00	-	-	400,00	-
Realizácia projektu	2026-2027	692 000,00	657 400,00	-	-	34 600,00	-
<b>Spolu</b>	<b>x</b>	<b>700 000,00</b>	<b>665 000,00</b>	-	-	<b>35 000,00</b>	-
<b>Opatrenie 2.3.4</b>							
<b>Bytová výstavba</b>							
<b>Názov projektu</b>	Vybudovanie nájomných bytov						
<b>Garant</b>	Starosta obce						
<b>Začatie a ukončenie projektu</b>	2024-2027						
<b>Stav projektu pred realizáciou</b>	Nepripravená projektová dokumentácia						
<b>Cieľ projektu</b>	Zvýšiť počet ubytovacích jednotiek, uspokojiť potreby pre mladé rodiny v obci						
<b>Výstupy</b>	Bytovka – 12 nájomných bytov						
<b>Užívatelia</b>	Obyvatelia obce						
<b>Indikátory monitoringu</b>	Nájomné byty – počet 12						
<b>Zmluvné podmienky</b>	Externý dodávateľ						
<b>Riziká</b>	Nedostatok finančných prostriedkov Neschválenie žiadosti o nenávratný finančný príspevok						
<b>Poznámky</b>	-						

Realizácia projektu							
Fáza/míľnik	Súčinnosť iného odboru alebo subjektu	Termín					
Podanie žiadosti o NFP	Externý manažment	2024-2027					
Verejné obstarávanie	Verejný obstarávateľ	2024-2027					
Realizácia projektu	Externý dodávateľ	2024-2027					
Financovanie projektu							
Druh výdavku	Termín (rok)	Náklady spolu (Eur)	Z toho verejný zdroj				Z toho súkromné zdroje
			EU	ŠR	VÚC	Obec	
Spracovanie projektovej dokumentácie	2024-2027	10 000,00	9500,00	-	-	500,00	-
Realizácia projektu	2024-2027	990 000,00	940 500,00	-	-	49 500,00	-
<b>Spolu</b>	<b>x</b>	<b>1 000 000,00</b>	<b>950 000,00</b>	<b>-</b>	<b>-</b>	<b>5 0000,00</b>	<b>-</b>

<b>Prioritná oblasť – Environmentálna</b>	
<b>ŠPECIFICKÝ CIEĽ 3</b>	
<b>Zlepšovať životné prostredie a podporovať prispôsobovanie sa zmenám klímy</b>	
<b>3.1 Ochrana pred povodňami</b>	
<b>Opatrenie 3.1.1 Vodozádržné opatrenia</b>	
<b>Názov projektu</b>	Vybudovanie vodozádržných opatrenia v obci v Gregorovce
<b>Garant</b>	Starosta obce
<b>Začatie a ukončenie projektu</b>	2024-2027
<b>Stav projektu pred realizáciou</b>	Nepripravená projektová dokumentácia
<b>Cieľ projektu</b>	Vybudovanie vodozádržných opatrení v intraviláne obce
<b>Výstupy</b>	Počet vybudovaných vodozádržných opatrení - 4
<b>Užívatelia</b>	Obyvatelia a návštevníci obce
<b>Indikátory monitoringu</b>	Novovybudované vodozádržné opatrenia v obci

<b>Zmluvné podmienky</b>		Externý dodávateľ					
<b>Riziká</b>		Nedostatok finančných prostriedkov Neschválenie žiadosti o nenávratný finančný príspevok					
<b>Poznámky</b>		-					
<b>Realizácia projektu</b>							
<b>Fáza/míľnik</b>	<b>Súčinnosť iného odboru alebo subjektu</b>				<b>Termín</b>		
Podanie žiadosti o NFP	Externý manažment				2024-2027		
Verejné obstarávanie	Verejný obstarávateľ				2024-2027		
Realizácia projektu	Externý dodávateľ				2024-2027		
<b>Financovanie projektu</b>							
Druh výdavku	Termín (rok)	Náklady spolu (Eur)	Z toho verejné zdroje				Z toho súkromné zdroje
			EU	ŠR	VÚC	Obec	
Spracovanie projektovej dokumentácie	2024-2027	6 000,00	5 700,00	-	-	300,00	-
Realizácia projektu	2024-2027	294 000,00	279 300,00	-	-	14 700,00	-
<b>Spolu</b>	<b>x</b>	<b>300 000,00</b>	<b>285 000,00</b>	<b>-</b>	<b>-</b>	<b>15 000,00</b>	<b>-</b>
<b>Opatrenie 3.1.2</b>							
<b>Preventívne opatrenia na ochranu pre povodňami</b>							
<b>Názov projektu</b>				Preventívne opatrenia na ochranu pre povodňami – tok Dzikov, Gregorovský potok			
<b>Garant</b>				Starosta obce			
<b>Začatie a ukončenie projektu</b>				2024-2027			
<b>Stav projektu pred realizáciou</b>				Nepripravená projektová dokumentácia			
<b>Cieľ projektu</b>				Zníženie rizika povodní a negatívnych dôsledkov zmeny klímy viazaných na vodný tok			
<b>Výstupy</b>				Zníženie rizika povodne na toku Dzikov, Gregorovský potok			
<b>Užívatelia</b>				Obyvatelia a návštevníci obce			

<b>Indikátory monitoringu</b>		Zníženie rizika povodne na toku Dzikov, Gregorovský potok - počet 1					
<b>Zmluvné podmienky</b>		Externý dodávateľ					
<b>Riziká</b>		Nedostatok finančných prostriedkov Neschválenie žiadosti o nenávratný finančný príspevok					
<b>Poznámky</b>							
<b>Realizácia projektu</b>							
<b>Fáza/míľnik</b>		<b>Súčinnosť iného odboru alebo subjektu</b>			<b>Termín</b>		
Podanie žiadosti o NFP		Externý manažment			2024-2027		
Verejné obstarávanie		Verejný obstarávateľ			2024-2027		
Realizácia projektu		Externý dodávateľ			2024-2027		
<b>Financovanie projektu</b>							
Druh výdavku	Termín (rok)	Náklady spolu (Eur)	Z toho verejný zdroj				Z toho súkromné zdroje
			EU	ŠR	VÚC	Obec	
Spracovanie projektovej dokumentácie	2024-2027	8 000,00	8000,00	-	-	-	-
Realizácia projektu	2024-2027	400 000,00	400 000,00	-	-	-	-
<b>Spolu</b>	<b>x</b>	<b>408 000,00</b>	<b>408 000,00</b>	<b>-</b>	<b>-</b>	<b>-</b>	<b>-</b>
<b>3.2 Odpadové hospodárstvo</b>							
<b>Opatrenie 3.2.1</b>							
<b>Výstavba kompostárne</b>							
<b>Názov projektu</b>		Výstavba kompostárne v obci Gregorovce					
<b>Garant</b>		Starostka obce					
<b>Začatie a ukončenie projektu</b>		2022-2027					
<b>Stav projektu pred realizáciou</b>		Nepripravená projektová dokumentácia					
<b>Cieľ projektu</b>		Zvýšenie zhodnocovania biologicko rozložiteľného odpadu v obci					
<b>Výstupy</b>		Počet vybudovaných kompostární – počet 1 Počet technických dopravných prostriedkov a zariadení – počet 4					
<b>Užívatelia</b>		Obyvatelia obce					

<b>Indikátory monitoringu</b>	Nová kompostáreň Nová technika potrebná pre prevádzkovanie kompostárne						
<b>Zmluvné podmienky</b>	Externý dodávateľ						
<b>Riziká</b>	Nedostatok finančných prostriedkov Neschválenie žiadosti o nenávratný finančný príspevok						
<b>Poznámky</b>	-						
<b>Realizácia projektu</b>							
<b>Fáza/míľnik</b>	<b>Súčinnosť iného odboru alebo subjektu</b>			<b>Termín</b>			
Podanie žiadosti o NFP	Externý manažment			2022-2027			
Verejné obstarávanie	Verejný obstarávateľ			2022-2027			
Realizácia projektu	Externý dodávateľ			2022-2027			
<b>Financovanie projektu</b>							
Druh výdavku	Termín (rok)	Náklady spolu (Eur)	Z toho verejný zdroj				Z toho súkromné zdroje
			EU	ŠR	VÚC	Obec	
Spracovanie projektovej dokumentácie	2022-2027	8000,-	7600,00	-	-	400,00	-
Realizácia projektu	2022-2027	392 000,00	372 400,00	-	-	19600,00	-
<b>Spolu</b>	<b>x</b>	<b>400 000,00</b>	<b>380 000,00</b>	<b>-</b>	<b>-</b>	<b>20 000,00</b>	<b>-</b>
<b>Opatrenie 3.2.2</b>							
<b>Vybudovanie zberného dvora</b>							
<b>Názov projektu</b>	Vybudovanie zberného dvora						
<b>Garant</b>	Starosta obce						
<b>Začatie a ukončenie projektu</b>	2024-2027						
<b>Stav projektu pred realizáciou</b>	Nepripravená projektová dokumentácia						
<b>Cieľ projektu</b>	Podpora triedeného zberu komunálneho odpadu v obci						
<b>Výstupy</b>	Počet zrekonštruovaných zberných dvorov – 1 Počet technických dopravných prostriedkov a zariadení – počet 6						



<b>Užívatelia</b>	Obyvatelia obce						
<b>Indikátory monitoringu</b>	Nový zberný dvor Nová technika potrebná pre prevádzku zberného dvora						
<b>Zmluvné podmienky</b>	Externý dodávateľ						
<b>Riziká</b>	Nedostatok finančných prostriedkov Neschválenie žiadosti o nenávratný finančný príspevok						
<b>Poznámky</b>							
<b>Realizácia projektu</b>							
<b>Fáza/míľnik</b>	<b>Súčinnosť iného odboru alebo subjektu</b>			<b>Termín</b>			
Podanie žiadosti o NFP	Externý manažment			2023-2025			
Verejné obstarávanie	Verejný obstarávateľ			2023-2025			
Realizácia projektu	Externý dodávateľ			2023-2025			
<b>Financovanie projektu</b>							
Druh výdavku	Termín (rok)	Náklady spolu (Eur)	Z toho verejný zdroj				Z toho súkromné zdroje
			EU	ŠR	VÚC	Obec	
Spracovanie projektovej dokumentácie	2024-2027	6000,00	5700,00	-	-	300,00	-
Realizácia projektu	2024-2027	350 000,00	332 000,00	-	-	18 000,00	-
<b>Spolu</b>	<b>x</b>	<b>356 500,00</b>	<b>338 000,00</b>	<b>-</b>	<b>-</b>	<b>18 300,00</b>	<b>-</b>

## 4. REALIZAČNÁ ČASŤ

Realizačná časť PHSR nadväzuje na programovú časť a navrhnuté ukazovatele. Realizačná časť obsahuje najmä východiská, popis komunikačnej stratégie PHSR k jednotlivým cieľovým skupinám, spôsob kooperácie a koordinácie. Ďalej popis systému monitorovania a hodnotenia plnenia programu hospodárskeho a sociálneho rozvoja obce Gregorovce s ustanovením merateľných ukazovateľov, vecný a časový harmonogram formou akčných plánov. Zameriava sa na popis postupov inštitucionálneho a organizačného zabezpečenia realizácie programu rozvoja obce.

### **Organizačná stránka plnenia PHSR**

Po organizačnej stránke je realizácia programu hospodárskeho a sociálneho rozvoja obce činnosťou samosprávy obce a tá ju vykonáva prostredníctvom svojich orgánov (obecné zastupiteľstvo, starosta). Najvyšším orgánom obce Gregorovce je obecné zastupiteľstvo. Obecné zastupiteľstvo si môže zriadiť komisie zastupiteľstva ako svoje poradné orgány. Vo vzťahu k realizácii PHSR berie Obecné zastupiteľstvo na vedomie strategickú časť dokumentu, schvaľuje celý dokument PHSR a každoročne schvaľuje a vyhodnocuje jeho plnenie, rovnako schvaľuje spolufinancovanie jednotlivých projektov financovaných z doplnkových zdrojov financovania a z prostriedkov rozpočtu obce.

### **Hodnotiace a monitorovacie správy PHSR**

Obecné zastupiteľstvo v rámci hodnotenia PHSR schvaľuje každoročne hodnotiace a monitorovacie správy, rozhoduje o zmenách a aktualizácii programu, prípadne rozdeľuje priority programu medzi vzniknuté komisie, ktoré sa zaoberajú monitorovaním a hodnotením ich realizácie.

### **Inštitucionálne a organizačné zabezpečenie realizácie programu rozvoja obce**

Najvyšším výkonným orgánom obce a jej predstaviteľom je starosta obce. Rozhoduje vo všetkých veciach správy obce. Vo vzťahu k realizácii PHSR starosta dohliada na proces celej realizácie, na programovej úrovni podpisuje uznesenie obecného zastupiteľstva o strategickej časti dokumentu, schválenie celého dokumentu, vykonáva uznesenia a zastupuje obec vo vzťahu k štátnym orgánom, k právnickým a fyzickým osobám (riadiace orgány jednotlivých operačných programov, dodávatelia, fondy a iné).

Obecný úrad zabezpečuje organizačné a administratívne veci zastupiteľstva a starostu, ako aj orgánov zriadených obecným zastupiteľstvom. Rieši výkon činností súvisiacich s realizáciou PHSR.

## **PLÁN HODNOTENIA A MONITOROVANIA PHSR**

Plán hodnotenia a monitorovania

<b>Plán hodnotení PHSR na programové obdobie 2021-2027</b>
--

Typ hodnotenia	Vykonať prvýkrát	Dôvod vykonania/periodita
<b>Strategické hodnotenie (externé)</b>		
<b>Strategické hodnotenie dokumentu</b>	<b>2021</b>	Podľa príslušných ustanovení zákona č. 24/2006 Z.z. o posudzovaní vplyvov na životné prostredie a o zmene a doplnení niektorých zákonov.
<b>Operatívne hodnotenie (interné)</b>		
<b>Tematické hodnotenie PHSR</b>	<b>2021</b>	Téma hodnotenia: téma identifikovaná ako riziková časť vo výročnej monitorovacej správe za predchádzajúci kalendárny rok.
<b>Ad hoc mimoriadne hodnotenie</b>	<b>Bez termínu</b>	Pri značnom odklone od stanovených cieľov a/alebo zmene stanovených cieľov jednotlivých prioritných oblastí a/alebo zmene hodnôt ukazovateľov.
<b>Ad hoc mimoriadne hodnotenie</b>	<b>Bez termínu</b>	Pri návrhu na revíziu PHSR.
<b>Ad hoc hodnotenie celého PHSR alebo jeho časti</b>	<b>Bez termínu</b>	Na základe rozhodnutia starostu obce v zmysle príslušných predpisov, na základe rozhodnutia kontrolného orgánu, na základe podnetu poslancov, na základe protokolu Národného kontrolného úradu SR, na základe Správy auditu.
<b>Ad hoc hodnotenie celého PHSR alebo jeho časti</b>	<b>2027</b>	Na základe rozhodnutia starostu o príprave Programu hospodárskeho a sociálneho rozvoja obce Gregorovce pre nasledujúce programové obdobie

## 5. FINANČNÁ ČASŤ

Finančná časť dokumentu Programového hospodárstva a sociálneho rastu obce Gregorovce nadväzuje na realizačnú časť. Obsahuje finančné zabezpečenie jednotlivých opatrení a aktivít, finančný plán na celú realizáciu PHSR. Finančný plán predstavuje indikatívne kvalifikované odhady pre rozpočty jednotlivých projektov, príp. rozpočtové náklady.

### INDIKATÍVNY FINANČNÝ PLÁN PHSR

Indikatívny rozpočet investičných a neinvestičných aktivít – sumarizácia

OBLASŤ	2021 - 2027
Oblasť hospodárska	8 016 500,00
Oblasť sociálna	4 954 000,00
Oblasť environmentálna	1 464 500,00

#### Financovanie projektov

Mnohé aktivity a opatrenia predstavujú finančne náročné projekty. Je preto nevyhnutné identifikovať zdroje, ktoré umožnia ich realizáciu. Finančné prostriedky potrebné na realizáciu projektov, tak ako boli definované v Programe hospodárskeho a sociálneho rozvoja obce Gregorovce, budú v zásade pochádzať z troch zdrojov:

- 1 verejné zdroje (obecný rozpočet, štátny rozpočet)
- 2 súkromné zdroje
- 3 fondy Európskej únie

#### Verejné zdroje

Zdroje obce ani v prípade optimálneho vývoja neumožnia rozsiahlejšie investičné akcie. Dôležité bude preto získanie finančných prostriedkov z externých zdrojov, predovšetkým fondov EÚ. Je samozrejme nutné počítať aj s variantom zamietnutia žiadosti o finančný príspevok. V takom prípade bude potrebné určiť náhradné zdroje financovania. Niektoré projekty je možné realizovať v redukovanom rozsahu alebo na etapy rozložené na dlhšie časové úseky z obecného rozpočtu. V prípade iných projektov, najmä takých, ktoré sú schopné generovať zisky, prichádza do úvahy spoluúčasť súkromného sektora alebo využitie bankových úverových produktov.

## Súkromné zdroje

Súkromné prostriedky predstavujú najjednoduchšiu formou investovania, nakoľko ich použitie závisí výlučne od rozhodnutia ich vlastníka. Pri investovaní súkromných zdrojov investor hľadá primárne ziskovú návratnosť, ich význam pre regionálny rozvoj spočíva v tom, že obvykle prinášajú nové pracovné miesta, skvalitňujú služby pre návštevníkov obce i pre miestnych obyvateľov.

Vzhľadom k obmedzenej investičnej sile ekonomických subjektov pôsobiacich v obci bude potrebné zamerať pozornosť aj na externé subjekty a aktívne vyhľadávať potenciálnych investorov.

Pokiaľ ide o projekty a aktivity obsiahnuté v tomto dokumente, časť z nich počíta s prevahou finančného krytia zo súkromných zdrojov. Ide väčšinou o zámery v oblasti rozvoja rekreácie a cestovného ruchu. Kritériom ich výberu bol ich potenciál prispieť k rozvoju obce, osobitne k naplneniu stanovených strategických cieľov.

## Fondy Európskej únie

Pre zabezpečenie realizácie väčších investičných rozvojových projektov obce Gregorovce sa počíta s využitím zdrojov EÚ.

## Operačné programy 2021 -2027

Slovenská republika bude v programovom období 2021 - 2027 čerpať Európske štrukturálne a investičné fondy (ďalej len „EŠIF“) prostredníctvom operačných programov v rámci Cieľa Investovanie do rastu a zamestnanosti a v rámci Cieľa Európska územná spolupráca.

č.	Operačné programy	Riadiaci orgán
1.	Výskum a inovácie	MŠVVŠ SR
2.	Integrovaná infraštruktúra	MDVRR SR
3.	Ludské zdroje	MV SR
4.	Kvalita životného prostredia	MŽP SR
5.	Integrovaný regionálny OP	MIRRI SR
6.	Efektívna verejná správa	MV SR
7.	Technická pomoc	ÚV SR
8.	Program rozvoja vidieka	MPRV SR
9.	Rybné hospodárstvo	MPRV SR

## **Domáce podpory**

### **Environmentálny fond**

V rámci Environmentálneho fondu je možné každoročne podávať žiadosti o poskytnutie dotácie na tieto naše zámery:

- Ochrana prírody a krajiny

### **Rôzne nadácie**

Ich zoznam nevypisujeme, ani nekonkretizujeme možnosti financovania, keďže tieto podpory sa každoročne menia.

Spracovaním finančného plánu končí prvá verzia programu hospodárskeho a sociálneho rozvoja obce Gregorovce. V čase spracovania nebol schválený systém riadenia a systém finančného riadenia EŠIF, ani neboli schválené všetky operačné programy jednotlivých EŠIF. Pozornosť spracovateľov sa preto sústredila na presné a vecné vymedzenie opatrení a projektov pokrývajúcich jednotlivé oblasti politik a jasné stanovenie priorít obce.

Strategickým cieľom rozvoja obce Gregorovce je vytvoriť podmienky pre zvýšenie kvality života obyvateľov obce, zvýšenie jej konkurencieschopnosti a ekonomickej výkonnosti s vyváženým rozvojom oblastí trvale udržateľného rozvoja. Do riešenia existujúcich rozvojových potrieb aktívne vstupujú viacerí aktéri (EÚ, štát, miestna samospráva, súkromný sektor, mimovládne organizácie, občania atď.) s rôznymi kompetenciami, záujmami a finančnými zdrojmi. Európske štrukturálne a investičné fondy (EŠIF) predstavujú významný nástroj financovania rozvoja a poznanie presných pravidiel systému ich riadenia a finančného riadenia je pre úspešnosť PHSR kľúčová. Indikatívny finančný plán predpokladá relatívne rovnovážne vynakladanie finančných prostriedkov pre jednotlivé opatrenia a stanovené priority.

## 6. ZÁVER

Vytvorenie programu hospodárskeho rozvoja a sociálneho rozvoja obce Gregorovce nie je ukončením procesu smerujúceho k rozvoju obce. Program je len základným východiskom a nadväzuje naň realizačná fáza podliehajúca pravidelnému monitorovaniu a vyhodnocovaniu. Úlohou obce je zabezpečiť efektívne a účinné financovanie aktivít, ktoré povedú k naplneniu definovaných cieľov vyváženého rozvoja lokality.

PHSR obce Gregorovce je strategický strednodobý dokument, ktorý určuje víziu rozvoja obce, prioritné rozvojové oblasti a strategické ciele ich naplnenia. Tento dokument je základným východiskom pre spracovanie ďalších materiálov rozvoja jednotlivých oblastí života obce.

Predmetný dokument Program hospodárskeho rozvoja a sociálneho rozvoja obce bol schválený na zasadnutí obecného zastupiteľstva dňa:

<b>Dátum schválenia PHSR:</b>	<b>30.08.2023</b>
-------------------------------	-------------------

### Schválenie PHSR

Schválenie PHSR		
<b>Dokument</b>	Názov:	Plán hospodárskeho rozvoja a sociálneho rozvoja obce Gregorovce na roky 2021-2027
	Štruktúra:	1. Úvod
		2. Analytická časť
		3. Strategická časť
		4. Programová časť
		5. Realizačná časť
		6. Finančná časť
		7. Záver

<b>Spracovanie</b>	Forma spracovania:	Program hospodárskeho rozvoja a sociálneho rozvoja obce Gregorovce na roky 2021 – 2027 je spracovaný v súlade s Metodikou na vypracovanie programu hospodárskeho a sociálneho rozvoja obce/obcí/VÚC, ktorá bola vydaná Ministerstvom dopravy, výstavby a regionálneho rozvoja SR dňa 18/6/2014 a to v nadväznosti na novelu Zákona o podpore regionálneho rozvoja schválenej vládou SR 18. júna 2014. PHSR rešpektuje povinné prílohy, plánovacie a podporné dokumenty k metodike a postup tvorby navrhovaný metodikou.
	Obdobie spracovania:	04/2020 – 8/2023
	Riadiaci tím:	Starosta obce – koordinátor a zástupcovia obecného úradu.
	Externá odborná spolupráca:	Áno
<b>Schválenie</b>	Uznesenie zastupiteľstva:	37/2023